

Anthony TCHEKEMIAN

Né le 28 avril 1974, à Valence (Drôme)
Nationalité française - Permis B



Maître de conférences Habilité à Diriger des Recherches en Géographie et Aménagement du territoire (sections CNU : 23 & 24)

Coordonnées professionnelles :

✉ Université de la Polynésie Française
Département des Lettres, Langues et Sciences Humaines

UMR 241 Santé et services des écosystèmes Polynésien (SECOPOL) :
équipe « Ecosystemes Terrestres Insulaires, Chimiodiversité et Santé » (ETICS)

UMR 228 Espace pour le Développement (ESPACE-DEV) :
équipe « Approche Intégrée des Milieux et des Sociétés (AIMS) »

Bureau E 4-5
B.P. 6570 – 98702 Faa'a
TAHITI – Polynésie française

☎ (+689) 40 866 445

💻 anthony.tchekemian@upf.pf

Page web : http://wwz.ifremer.fr/umr_eio/Personnels/Pages-personnelles/TCHEKEMIAN-Anthony/

Coordonnées personnelles :

✉ BP 2019 Punavai
98703 Punaauia
TAIHITI – Polynésie française

☎ (+689) 40 908 618

📞 (+689) 87 708 618

💻 a.tchekemian@free.fr

1. Parcours universitaire : d'un BEP (bac-2) à une HDR (bac +9)	4
2. Enseignements et responsabilités	5
2.1. Depuis 2013, Université de Polynésie Française (UPF)	5
2.1.1. <i>Responsabilités pédagogiques et administratives</i>	5
2.1.2. <i>Enseignements en formation initiale</i>	7
2.1.3. <i>Enseignements en formation continue</i>	9
2.1.4. <i>Interventions dans des universités extérieures</i>	9
2.1.5. <i>Projets de coopération avec des Universités extérieures et l'UPF</i>	10
2.2. De 2009 à 2013, Université de Lorraine (UL)	11
2.2.1. <i>Enseignements en formation initiale</i>	11
2.2.2. <i>Enseignements en formation continue</i>	12
2.2.3. <i>Interventions dans des universités extérieures</i>	12
2.2.4. <i>Responsabilités pédagogiques et administratives</i>	12
2.3. De 2004 à 2008, Université de Grenoble : Institut de Géographie Alpine (IGA) & Institut d'Urbanisme de Grenoble (IUG)	12
2.3.1. <i>Tutorat</i>	12
2.3.2. <i>Chargé de cours</i>	13
2.3.3. <i>Attaché Temporaire d'Enseignement et de Recherche</i>	13
2.3.4. <i>Projets de coopération internationale</i>	13
3. Diplômes obtenus : de bac -2 à bac +9	13
4. Responsabilités scientifiques, publications et communications	18
4.1. Responsabilités scientifiques	18
4.1.1. <i>Comité scientifique de revues</i>	18
4.1.2. <i>Comité scientifique de colloques</i>	18
4.1.3. <i>Représentant scientifique</i>	19
4.1.4. <i>Activités d'expertise</i>	19
4.2. Publications d'ouvrages personnels	21
4.3. Participation à des ouvrages collectifs	23
4.4. Revues à comité de lecture	27
4.4.1. <i>Direction du numéro d'une revue</i>	27
4.4.2. <i>Publications dans des revues à comité de lecture</i>	27
4.5. Communications avec actes et comité de lecture	41
4.6. Communications sans publication d'acte	49
4.7. Organisation et animation de colloques, séminaires, expéditions scientifiques	63
4.8. Conférences de presse, vulgarisations, animations, séjours d'études pédagogiques	65
5. Recherche et publications	82
5.1. Axes de recherche	82
5.2. Prix et récompenses	82
5.3. Projets de recherche aboutis	83
5.4. Projets de recherche déposés mais non sélectionnés	84
5.5. Rapports de recherche	85
5.6. Direction de stages, mémoires et codirections de thèse	87
5.6.1. <i>Encadrement doctoral</i>	88
5.6.2. <i>Encadrement en master</i>	89
5.6.3. <i>Encadrement en licence</i>	92
6. Informations complémentaires	98
6.1. Formations professionnelles	98
6.2. Outils informatiques	99
6.3. Langues étrangères	99
6.4. Autres diplômes et compétences	99
6.5. Activités extra-universitaires	99

6.6. Séjours scientifiques et culturels	100
6.7. Centres d'intérêt	100

1. Parcours universitaire : d'un BEP (bac-2) à une HDR (bac +9)

Depuis 2013, je suis en poste à l'Université de la Polynésie Française. Après avoir soutenu ma thèse en 2008, j'ai été recruté en tant que MCF, en géographie et aménagement du territoire (23, 24) à l'Université de Lorraine (Nancy), en septembre 2009. J'obtiens en 2011, le Prix « Action émergente » de la MSH Lorraine, pour notre projet « Living Lab Ville-Santé » (Nancy). En août 2013, j'ai été en délégation, afin d'enseigner aux filières Histoire, Géographie (Licence et Master enseignement) et Environnement Océaniques, à l'Université de la Polynésie Française. En juillet 2014, j'ai été élu Directeur du département de Lettres, Langues et Sciences Humaines, pour une période de 2 ans (2014-2016). Depuis août 2015, je suis en poste fixe à l'UPF en tant qu'enseignant-chercheur en géographie et aménagement du territoire. En octobre 2023, j'ai soutenu mon Habilitation à Diriger des Recherches, à l'Ecole Doctorale 537 « Culture et patrimoine », à l'Université d'Avignon sur *Le développement de l'obésité en Polynésie française : jardins collectifs et éducation à l'agriculture vivrière pour enrayer la pandémie*, aux côtés du Professeur des universités Philippe Bachimon (garant).

Originaire d'études professionnelles en sciences de l'environnement (BEP « Agent en Assainissement Radioactif » 1993 ; Bac. Pro. « Hygiène et Environnement » 1995 ; BTS « Gestion et Protection de la Nature » 1998), je me suis orienté en L3 de « Biologie des Ecosystèmes marins et des populations » (1999) afin de valider mes acquis pratiques en environnement et écologie par un diplôme universitaire. Fort de ce diplôme, j'ai choisi d'axer mes études sur les liens entre « villes et natures », à l'Institut d'Urbanisme de Grenoble, en obtenant une L3 « Urbanisme » (2000), un M1 « Aménagement » (2001) et un M2 Recherche « Villes et sociétés » (2002).

Tout au long de mon cursus universitaire, j'ai souhaité mettre en pratique mes acquis théoriques par de la recherche-action. Ainsi, j'ai contribué à la réalisation de l'Agenda 21 pour le service Environnement de la Ville de Grenoble. Puis, j'ai intégré un contrat de recherche INRA/DADP Rhône-Alpes sur les « Dynamiques territoriales et les fonctionnalités de l'agriculture » (LEPII et CEMAGREF de Grenoble). Dans ce cadre, j'ai réalisé des études socio-économiques, de prospectives territoriales, de gestion et de protection de l'environnement sur les programmes locaux d'actions de développement rural et durable.

Ensuite, j'ai poursuivi mes travaux en doctorat, à l'Institut de Géographie Alpine de Grenoble, sur : « *L'impact d'une politique publique agricole européenne sur les acteurs et les territoires ruraux français. Etude de l'application du programme français de développement rural* », thèse soutenue en novembre 2008. En 2010, j'obtiens la Médaille d'argent de l'Académie d'Agriculture de France (Paris). Durant mon doctorat, en 2003, j'ai travaillé en tant que chercheur pour la Société Française d'Etude et de Recherche (SOFRECO) de Clichy afin d'évaluer l'application du Règlement de Développement Rural en France à la demande du Ministère de l'Agriculture. En 2004, j'ai été chargé d'études d'urbanisme au cabinet CEMAP Géomètres Experts de Grenoble. En 2006, j'ai travaillé au service Economie Agricole de la DDT Isère comme conseiller technique. En 2008, j'ai été recruté en tant qu'Attaché Temporaire de l'Enseignement et de la Recherche (ATER) à l'Institut de Géographie Alpine. En parallèle des enseignements, j'ai participé à la réalisation d'enquêtes sur la perception du risque naturel à Grenoble pour le programme de recherche (MOVISS-CNRS).

Durant l'ensemble de mon parcours universitaire, j'ai cherché à valoriser mes études par des stages et emplois au sein de collectivités locales, cabinets privés et universités. Depuis 2009, année de mon recrutement en tant que MCF, je m'investis dans des activités de recherche, mais aussi pédagogiques et administratives telles que l'intégration dans des programmes de recherches, l'encadrement de mémoire de L3 à M2, la codirection de thèse, la responsabilité d'enseignements, l'aide à la réalisation de colloques et séminaires, de voyages d'études, la coordination des étudiants Erasmus...

2. Enseignements et responsabilités

2.1. Depuis 2013, Université de Polynésie Française (UPF)

2.1.1. Responsabilités pédagogiques et administratives

- 2024-25 : **Directeur des Etudes** en Licence 1 de géographie
- Depuis février 2023 : **Membre élu au Conseil d'Administration de l'UPF** (25 HETD/an) : étude de la politique de l'université, du contrat d'établissement, du budget et des comptes, des accords et conventions signés par le Président, du règlement intérieur, des acquisitions immobilières.
- Depuis février 2023 : **Membre du Comité électoral consultatif de l'UPF**.
- Janvier 2022 : **Projet ExcellencES / PIA 4**, participation au groupe de travail sur l'offre de **formation en « aménagement du territoire » à l'UPF**, dirigé par Sabine Plaud et Yoran Beldengruen, de Siris Academic.
- 2020-23 : représentant suppléant du personnel au sein du **Comité d'Hygiène, de Sécurité et des Conditions de Travail (CHSCT)** de l'UPF : protection de la santé et de la sécurité des agents (COVID-19), amélioration des conditions de travail (égalité professionnelle, aide aux personnes en situation d'handicap).
- 2019 - 2021 : **Membre élu au Conseil d'Administration de l'UPF** (25 HETD/an).
- Juin 2020 : **analyse des statistiques des examens de BTS et harmonisation au Centre de correction et de délibération, avec Daniel Chevalier, Inspecteur d'Académie-Inspecteur Pédagogique Régional (Économie et Gestion), au Vice-Rectorat de la Polynésie Française (Papeete)** : Transport et prestations logistiques, Gestion de la PME, Support à l'action managériale ; Tourisme, management hôtellerie-restauration (Restauration ; Culinaire ; Hébergement) ; Management des unités commerciales, négociation & digitalisation de la relation client, assurance ; Banque, conseiller de clientèle, comptabilité et gestion, serv. Informatiques organisations ; Transport et prestations logistiques, gestion de la PME, support à l'action managériale.
- Mars 2020 : **Vice-Président de la commission d'entretien et des jurys de délibération de la Validation des acquis de l'expérience professionnelle, au Vice-Rectorat de la Polynésie Française (Papeete), pour l'obtention des BTS du secteur tertiaire** : BTS Services Informatiques aux Organisations ; BP : Accompagnement, Soins et Services à la Personne.
- 2019 - 2020 : **Responsable Pédagogique de la Licence 2 de Géographie & Aménagement**, Parcours Géographie, Territoires Insulaires, Aménagement, Risque, Environnement (GEOTIARE).
- Juillet 2019 : **membre de la commission de préparation des jurys de BTS session 2019, au Lycée Aorai, de Pirae** : Assistant de gestion PME-PMI, Assistant de manager, Transport et prestations logistiques, Commerce international à référentiel commun européen, Management des unités commerciales, Négociation et relation client, Banque (option conseiller clientèle particulier), Comptabilité et gestion, Tourisme, Hôtellerie-restauration

(options mercatique et gestion hôtelière, puis art culinaire, art de la table et du service), Services informatiques aux organisations (options solutions d'infrastructure, systèmes et réseaux, puis solutions logicielles et applications métiers).

- Janvier 2019 - août 2019 : **Responsable Pédagogique** de la Licence 1, 2, 3 de Géographie & Aménagement, Parcours GEOTIARE.
- 2017-20 : **Président des jurys de délibération au Lycée Agricole d'Opunohu** (Moorea) des diplômés relevant du Ministère de l'Agriculture et de l'Alimentation : BEPA au Lycée privé St Joseph de Punaauia (Tahiti), Bacs professionnels et technologiques (1^{ère} et 2^{ème} phase), BTSA.
- Août 2016- sept 2018 : **Responsable d'Equipe Pédagogique** et **Responsable Pédagogique** de la Licence 1, 2, 3 de Géographie & Aménagement, Parcours GEOTIARE.
- Octobre 2018 : **Vice-Président de la commission d'entretien et des jurys de délibération de la Validation des acquis de l'expérience professionnelle, au Vice-Rectorat de la Polynésie Française (Papeete), pour l'obtention des BTS du secteur tertiaire** : Assistant de gestion PME-PMI, Assurance, Banque, conseiller de clientèle, Comptabilité et gestion, Hôtellerie-restauration, Management des unités commerciales, Négociation et relation client.
- Juin 2018 : **Vice-Président** au jury de délibération du BTS Assistant de gestion PME-PMI, Lycée Aorai de Pirae.
- 2018 : **membre du « Comité des Utilisateurs du Numérique » (CUN) de l'UPF** : relai entre la DSI et les usagers de l'établissement sur les **systèmes d'information et des TICE (COPIL-SITICE)**.
- 2017-18 : **Chargé de mission « Conférences savoir pour tous »** : accueil et présentation des conférenciers, animation des questions et échanges avec l'auditoire, tout en contribuant aux grands débats contemporains, à l'ouverture pour la société polynésienne, en proposant des rencontres entre chercheurs et acteurs du territoire.
- Mars 2017 : **Vice-Président de la commission d'entretien et des jurys de délibération de la Validation des acquis de l'expérience professionnelle, au Vice-Rectorat de la Polynésie Française (Papeete), pour l'obtention des BTS industriels et tertiaires** : Assistant de gestion PME-PMI, Assistant-manager, Comptabilité et gestion, Service et prestations des secteurs sanitaire et social ; **et les Bac. Prof.** : Aménagement, soins et services à la personne, Service de proximité e vie locale.
- Mars 2017 : **Vice-Président de la commission d'entretien et de délibération de la Validation des acquis de l'expérience professionnelle – Direction Générale de l'Education et des Enseignements (Taaone), pour l'obtention des BTS tertiaire** : Assistant-manager, Négociation et relation client, Services informatiques aux organisations, Management des unités commerciales, Hôtellerie-restauration, Comptabilité et gestion) ; **Bac. Prof.** : Technicien du froid et du conditionnement de l'air, Esthétique, cosmétique et parfumerie, Service de proximité et vie locale.
- Octobre 2017 : **Vice-Président de la commission d'entretien et des jurys de délibération de la Validation des acquis de l'expérience professionnelle pour l'obtention des BTS industriels et tertiaires**, à la Direction Générale de l'Education et des Enseignements (Taaone) : Maintenance des systèmes de production, Assistant de gestion PME-PMI, Assistant-manager, Comptabilité et gestion, Hôtellerie-restauration, Management des unités commerciales, Services informatiques aux organisations.
- Depuis 2017 : **Responsable pédagogique du Diplôme d'Université « Cartographie et Systèmes d'Information Géographique »** (FORCO - UPF).
- 2016-2023 : **Responsable pédagogique du Diplôme d'Université « Les bases du métier de journaliste »** (FORCO - UPF)

- Juin 2016 : **Président des jurys des Baccalauréats techniques et professionnels, lycée Faa'a, 27 juin 2016** : BCP Métiers de la mode et des vêtements ; Hygiène et environnement ; Esthétique, cosmétique, parfumerie ; Accompagnement, soins et services à la personne ; Logistique ; Vente ; Accueil relations clients usagers ; Transports ; Commerce.
- 2016-2017 : **Responsable pédagogique du Certificat Universitaire « Cartographie et SIG »** (FORCO - UPF).
- Juin 2015 : **Président des jurys des Baccalauréats techniques et professionnels, lycée Faa'a, 27 juin 2015** : BCP Métiers de la mode et des vêtements ; Hygiène et environnement ; Esthétique, cosmétique, parfumerie ; Accompagnement, soins et services à la personne ; Logistique ; Vente ; Accueil relations clients usagers ; Transports ; Commerce.
- 2014-16 : **Directeur du département des Lettres, Langues et Sciences Humaines (LLSH – UPF)** : 6 filières, 33 enseignants (5 Pr + 18 MCF + 8 PRAG + 4 PRCE) et environ 50 vacataires, pour un total d'environ 1000 étudiants.
- Mars 2015 : **convention d'échange d'étudiants entre la Faculté des Sciences Sociales de l'Université Laval (Québec) et le Département LLSH de l'UPF** : porteurs Natacha GAGNE (Dir. Baccalauréat en anthropologie - UL) et Anthony TCHEKEMIAN (Dir. départ LLSH - UPF).
- 2014-15 : **Secrétaire adjoint à GéOHisle** (association des étudiants de Géographie et d'Histoire de l'UPF)
- Depuis 2014 : **membre des commissions de recrutement de : MCF, ATER, vacataires ; Validation des acquis de l'expérience (VAE).**

2.1.2. Enseignements en formation initiale

- Depuis 2023 : L1 « **Géographie de la France et des outre-mer** » (15 CM + 9 TD), mutualisé (G+H)
- 2020 : Master MEEF - M1 Capes « Histoire – Géographie » - INSPE de la Polynésie française :
 - « **Frontières** » (15 HETD)
- Depuis 2019 : L2 Géographie et L2 Histoire :
 - **CM + TD « Pays tropicaux et développement »** (39,5 HETD)
- 2018-20 : Master MEEF - M1 Capes « Histoire – Géographie » - ESPE de la Polynésie française :
 - **Question : « Les espaces ruraux en France »** (10 HETD)
- Depuis 2013 : L1 Géographie et L2 Histoire :
 - **CM + TD « Géographie de la population »** (42,5 HETD)
- Depuis 2013 : L2 Géographie et L2 Histoire :
 - « **Géographie urbaine et rurale** » (52,5 HETD)
 - « **Aménagement et développement du territoire : analyse spatiale** » (68 HETD)

- Depuis 2016 : L1 Géographie et L1 Histoire :
 - **CM « Environnement et sociétés »** (24 HETD)
- Depuis 2017 : L1 Géographie et L1 Histoire :
 - **CM « Représenter le Monde : images et paysages »** (24 HETD)
- Depuis 2017 : L1 Géographie et L1 Histoire :
 - **CM « Initiation à la géopolitique »** (24 HETD)
- Depuis 2017 : L3 Géographie et L3 Histoire :
 - **CM « Géopolitique et géographie des conflits »** (24 HETD)
- Depuis 2017 : L3 Géographie - aménagement :
 - **CM + REH « Préparation et découverte des métiers : stage d'observation et de pratique »** (4,5 HETD + REH)
- 2017-18 : L3 Géographie et L3 Histoire :
 - **CM « Recherches actuelles en histoire, géographie et aménagement »** (4,5 HETD)
- 2018-20 : L3 Géographie - aménagement :
 - **CM + TD « Méthodes d'investigation de terrain : techniques de l'enquête qualitative »** (24 HETD)
- 2017-18 : L3 Géographie et L3 Histoire :
 - **TD « Encadrement de mémoires »** (4,5 HETD + REH)
- 2017-18 : L1 Géographie - aménagement :
 - **CM + TD « Explication de documents et de cartes topographiques »** (16,5 HETD)
- 2017-18 : L2 Géographie - aménagement :
 - **CM + TD « Commentaire de documents et de cartes topographiques »** (24 HETD)
- 2016-20 : Master 2 MEEF - ESPE de la Polynésie française :
 - **intervention auprès des Fonctionnaires stagiaires du second degré (FSTG) sur le thème « Diversité des élèves et parcours d'éducabilité »** (4,5 HETD)
- 2014-17 : L3 Environnement Océanien, Histoire et Géographie :
 - **CM + TD « Géosystèmes et géodiversité »** (16,5 HETD)
- 2013-18 : L3 Environnement océanien :
 - **CM + TD « Acquisitions de données environnementales : techniques de l'enquête »** (22,5 HETD)
- 2013-17 : L3 Géographie et Histoire :
 - **« Géographie régionale de la France »** (31,5 HETD)

- 2013-14 : Master MEEF - M1 Capes « Histoire – Géographie » - ESPE de la Polynésie française :
 - Question « Géographie des conflits » (38,25 HETD)
 - Question « Amérique du Nord » (24 HETD)

2.1.3. Enseignements en formation continue

- 2016-2017 : Certificat Universitaire « Cartographie et SIG » - UPF
 - « Commentaire de cartes topographiques » (21 HETD)
 - « Langage de la carte » (20 HETD)
- Proposition de Diplôme Universitaire :
 - 2024 : proposition du Diplôme d'Université « Métiers de la mer », accessible au Bac +2, en coopération avec l'Institut Catholique Européen des Amériques (ICEA) de Fort-de-France (Martinique), dont Sandrine FANFARD (Dr. océanographe) et Pascal SAFFACHE (MCF géographie), FORCO – UPF.
 - 2024 : proposition du Diplôme d'Université « Aménagement et urbanisme des Territoires Insulaires » (AUTI), accessible au Bac +3, en coopération avec l'Agence d'aménagement et de développement durable des territoires de la Polynésie Française (Opua), FORCO – UPF.

2.1.4. Interventions dans des universités extérieures

- 2024 : Intervention du Dr. Anthony TCHEKEMIAN, MCF HDR en géographie & Urbanisme (CNU : 23 & 24) à l'UPF, sur le thème « Santé publique et souveraineté alimentaire : l'expérience de la Polynésie française », pour le Cycle de conférences « Problématiques d'aménagement et de développement dans les territoires insulaires », séminaire réunissant des chercheurs et étudiants de l'Université Pasquale Paoli de Corté, de l'Equipe d'Accueil 929 AIHP-GEODE « Archéologie Industrielle, Histoire, Patrimoine - Géographie, Développement, Environnement de la Caraïbe », Faculté des Humanités Caraïbennes de l'Université des Antilles, le jeudi 21 mars 2024, 14h, [URL : <http://aihp-geode.univ-antilles.fr/node/node/1315>], consulté le 12 mars 2024.



- Depuis 2024 : Intervention auprès de l'Ecole Doctorale de l'Université du Québec à Montréal (UQAM) : « Géographie de la santé et de l'alimentation » : agriculture urbaine vivrière pour enrayer l'obésité (Julia Csergo, Professeure titulaire ; Van Troi Tran, Professeur, Département d'études urbaines, alimentaires et touristiques).

- **Depuis 2024 : Collaborateur bénévole de l'équipe pédagogique du Master 1 et 2 « Diagnostic Territorial et Gestion des Espaces Insulaires (DTGEI) »**, Olivier Dehoorne (Resp.), Faculté Roger Toumson, UFR des Humanités Caraïbiennes, Pôle Guadeloupe, Université des Antilles.
- **Depuis 2022 : Membre de l'équipe pédagogique du Master 1 et 2 « Géographie, aménagement, environnement et développement »**, Olivier Dehoorne (Resp.), Faculté Roger Toumson, UFR des Humanités Caraïbiennes, Pôle Guadeloupe, Université des Antilles.
- **2022 : Interventions lors des séminaires des Ecoles doctorales « Milieu insulaire tropical » (ED 588) et « Milieu insulaire tropical à risques » (ED 589) de l'Université des Antilles (Guadeloupe)** auprès des chercheurs et étudiants du Master Aménagement Durable des Espaces Insulaires (ADEI), organisés par Olivier Dehoorne, MCF en géographie, Observatoire du Tourisme (CTTSB) sur :
 - « Clipperton : les enjeux environnementaux et géopolitiques d'un l'atoll français dans le Pacifique nord-oriental », 28 avril 2022 (6 HETD)
 - « La pandémie d'obésité : signe d'un effondrement civilisationnel ? », 6 mai 2022 (6 HETD)
- **2014 : Invité par Néstor Herran, MCF en Histoire des Sciences, pour intervenir sur « L'habitat entre ville et nature de l'ère industrielle à nos jours » (4,5 HETD), à l'École thématique de l'Observatoire des Sciences de l'Univers (OSU) Ecce Terra Sorbonne université, « Transition écologique et environnement urbain : exemple de l'agglomération parisienne »**, séance « Biodiversité et urbanisme », Université Pierre et Marie Curie, Jussieu, 6 novembre, Amphi Rouelle.

2.1.5. Projets de coopération avec des Universités extérieures et l'UPF

- **Déc. 2023 : Projet de coopération dans le cadre du programme Erasmus d'échanges d'étudiants et d'enseignants, entre l'Université d'Oradea (Roumanie) et le Département LLSH de l'Université de la Polynésie Française** : porteurs Mme Dorina Camelia Iliès, Professeure de géographie à l'université d'Oradea et Anthony TCHEKEMIAN, MCF HDR en Géographie et Aménagement du territoire.
- **Depuis juin 2022 : élaboration d'un projet de coopération entre deux universités françaises ultramarines pour l'ouverture d'un master de géographie à l'UPF** :
 - à l'UPF, nous n'avons pas encore d'offre de formation de niveau bac +5, en géographie et aménagement, qu'il s'agisse d'un master professionnel ou recherche, pour nos étudiants sortant de la L3 « Géographie, Territoires Insulaires, Aménagement, Risque, Environnement » (GEOTIARE), comme le soulignait déjà l'évaluation de l'HCERES en 2016, de la Licence Géographie et aménagement [URL : <https://www.hceres.fr/fr/rechercher-une-publication/universite-de-la-polynesie-francaise>].
 - Aussi, après discussions et accords avec mes homologues Antillais, j'ai déposé en juin 2022 une demande auprès de la Commission de la Formation et de la Vie Universitaire (CFVU) de l'UPF, afin de proposer **une coopération officielle entre l'université des Antilles et celle de la Polynésie française**, pour permettre à nos étudiants, détenteurs d'une L3 en géographie, de poursuivre en **master « Diagnostic Territorial et Gestion des Espaces Insulaires »** (inscrit officiellement en « géographie, aménagement, développement, environnement », selon les catégories du ministère). Un socle d'enseignements communs en distanciels (entre les universités des Antilles et celle de la Polynésie française) serait

dispensé. Puis, des cours spécifiques à chaque site seront proposés, lesquels réuniront enseignants et professionnels. Ces spécifications seraient développées en adéquations avec les enjeux polynésiens.

- **Mars 2015 : convention d'échange d'étudiants entre la Faculté des Sciences Sociales de l'Université Laval (Québec) et le Département LLSH de l'UPF** : porteurs Natacha GAGNE (Dir. Baccalauréat en anthropologie - UL) et Anthony TCHEKEMIAN (Dir. départ LLSH - UPF).

2.2. De 2009 à 2013, Université de Lorraine (UL)

2.2.1. Enseignements en formation initiale

- L1 « Géographie et aménagement » et « Histoire-géographie » :
 - **TD « Explication de documents »** : 24 HETD/an (2009 - 2013)
 - **CM « Villes, métropolisations et sociétés »** : 18 HETD/an (2009 - 2013)
 - **TD « Villes, métropolisations et sociétés »** : 24 HETD/an (2009 - 2013)
 - **CM « Villes et paysages urbains »** : 13,5 HETD/an (2009 - 2010)
 - **TD « Commentaire de documents et de cartes topographiques »** : 48 HETD (2010 - 2013)
 - **CM « Les grands problèmes environnementaux »** : 27 HETD/an (2009 - 2013)
 - **CM « Histoire de l'aménagement du territoire »** : 27 HETD/an (2009 - 2010)
 - **TD « Initiation à la géopolitique »** : 36 HETD/an (2010 - 2013)
- L2 « Géographie et aménagement » et « Histoire-géographie » :
 - **TD « Langage de la carte »** : 18 HETD/an (2009 - 2010)
- L3 « Géographie et aménagement » et « Histoire-géographie » :
 - **CM « Campagnes dans les pays du sud »** : 13,5 HETD/an (2010 - 2013)
 - **TD « Techniques des enquêtes quantitatives et qualitatives »** : 18 HETD/an (2010 - 2013)
- L3 Pro SIG – **CM « Politique d'aménagement du territoire : transports et aménagements »** : 18 HETD/an (2009 - 2010)
- M1 « Aménagement des Territoires, Reconversions et Risques » et « Paysage, Patrimoine et contraintes naturelles » :
 - **CM « La gestion des risques »** : 27 HETD/an (2010 - 2012)
- CAPES et M1 « Enseignement » :
 - **CM « Agricultures en Amérique du nord »** : 7,5 HETD/an (2011 - 2013)

- M2 « Aménagement des Territoires, Reconversions et Risques » et « Paysage, Patrimoine et contraintes naturelles » :
 - **Atelier « Théorie et pratiques du développement durable »** : 7,5 HETD/an (2009 - 2012)

2.2.2. Enseignements en formation continue

- DU « Economie et aménagement Durable des Territoires » (EDUTER) au Centre Universitaire de Coopération Economique et Sociale de Nancy (niveau M1) : **CM « Le développement rural et la PAC : histoire, évolutions récentes, études de cas »** : 12 HETD/an (2011 - 12)
- DU « Métiers des Territoires et du Paysage » (METERPA), Centre d'Etudes Supérieures Scientifiques d'Epinal (niveau M1) : **CM « Dynamiques des paysages ruraux »** : 12 HETD/an (2011 - 2012)

2.2.3. Interventions dans des universités extérieures

- L2 « Histoire, Géographie » - **CM et TD « Géographie rurale »**, à l'Université de Polynésie Française : 42,5 HETD/an (2011 - 12)
- M1 « Métiers de l'enseignement scolaire » - **CM et TD « Biodiversité en milieu urbain »**, IUFM de Grenoble : 7,5 HETD/an (2011 - 12)

2.2.4. Responsabilités pédagogiques et administratives

- 2009-13 : **Président de jury du Baccalauréat général et technologique, académie de Nancy-Metz** (3 jours/an).
- 2012-13 : **Correspondant à la Direction des Relations Internationales et Européennes**, pour l'UFR Histoire, Géographie, Musicologie.
- 2011-13 : **Enseignant et membre du Conseil d'Administration de l'association Cours d'été de Nancy**, pour étudiants étrangers (Dir. A. JULLIAN, Pdt P. CORBET)
- 2009-13 : **Responsable de l'UE « Villes, métropolisations, sociétés »** (filières géographie-histoire et aménagement du territoire).
- 2009-13 : **Organisation du « Cycle de conférences »** : interventions d'acteurs professionnels auprès des M2 professionnels.
- 2009-13 : **Coordinateur Erasmus** (Allemagne, Espagne, Finlande, Italie, Lettonie, Suède), mise en place de conventions avec :
 - Università Piazzale Europa 1 (Trieste - Italie)
 - Universidad del Museo Social Argentino (Argentine)
 - Ecole de Management de Dakar (Sénégal)

2.3. De 2004 à 2008, Université de Grenoble : Institut de Géographie Alpine (IGA) & Institut d'Urbanisme de Grenoble (IUG)

2.3.1. Tutorat

- L1 à L3 Géographie - **Tutorat auprès d'étudiants en situation de handicap** (réf. S. BIGOT) : 140 HETD (2004-07).
- L1 à M2 Aménagement du territoire - **Tutorat auprès d'étudiants étrangers** (réf. P. FLETCHER) : 20 HETD (2006-07).

2.3.2. Chargé de cours

- L1 Géographie - **Chargé de cours « Dynamique des populations »** (réf. J-C. GAILLARD) : 50 HETD (2005-06).
- L2 Aménagement du territoire - **Chargé de cours « Politiques d'Aménagement du Territoire »** (réf. M-C. FOURNY) : 50 HETD (2006-07).
- L2 Urbanisme - **Chargé de cours « Techniques d'enquêtes »** (réf. K. KOOP) : 40 HETD (2008-09).

2.3.3. Attaché Temporaire d'Enseignement et de Recherche

- L1 Aménagement du territoire - **CM « Statistiques, représentations graphiques »** (réf. N. DUBUS) : 72 HETD (2007-08).
- L1 Aménagement du territoire - **TD « Enjeux environnementaux »** (réf. S. ROME, S. BIGOT) : 48 HETD (2007-08).

2.3.4. Projets de coopération internationale

- **2005-08 - Projet de partenariat avec la faculté de Géographie de l'Université d'Erevan (Arménie) pour le développement d'un Master « Sciences du Territoire ».**
- **2007 - Intégration dans le contrat de recherche « Sustainable Mountain Development » du Caucase (Arménie, Azerbaïdjan et Géorgie) au sein de l'Organisation des Nations Unies pour l'alimentation et l'agriculture (FAO).** Coordinateurs : I. MARDIROSSIAN (Conseiller aux Affaires étrangères en Arménie), A. KHOETSYAN (Doyen de la faculté de Géographie d'Erevan), M-C. FOURNY (Directrice IGA), H. GUMUCHIAN (Professeur émérite IGA).

3. Diplômes obtenus : de bac -2 à bac +9

2023 – Habilitation à Diriger des Recherches (HDR), en section 23 et 24 : vol. 1 « Ego-mémoire. Un parcours associant sciences de l'environnement, aménagement du territoire et géographie humaine », 133 p., vol. 2 « Positionnement et projet scientifique. Le développement de l'obésité en Polynésie française au XXIe siècle : jardins collectifs et éducation à l'agriculture vivrière pour enrayer la pandémie », 725 p., Pr. Philippe Bachimon (garant), soutenue le 20 octobre 2023, ED 537 Culture & Patrimoine, Université d'Avignon.

Résumé : En raison des effets sanitaires de la pandémie d'obésité qui ont affecté la société polynésienne, et de l'impact encore limité des mesures et des actions récentes en matière de santé publique, nous dressons un état des productions locales agricoles polynésiennes. Par ailleurs, ces modèles faciliteraient l'autosuffisance alimentaire, afin que le territoire maîtrise au plus près son avenir et sa gestion des crises (sanitaire, économique, environnementale). Puis, face au développement de l'obésité sur

l'île de Tahiti, aux difficultés économiques qui touchent certaines familles, jusqu'à l'envie de cultiver et manger ses propres produits, les jardins collectifs semblent une réponse adaptée, notamment pour les familles issues des quartiers prioritaires. Or, ces initiatives sont souvent accompagnées d'une formation en permaculture. L'intérêt de cette technique agricole repose sur son approche, durable et respectueuse, du fait qu'elle ne nécessite pas d'apport en intrants de synthèse, tout en assurant des rendements viables.

Ces cultures sont plus saines pour les consommateurs et permettent aux familles de réaliser des économies substantielles, de tendre vers une autosuffisance, notamment en fruits et légumes, tout en sensibilisant les usagers aux bonnes pratiques de jardinages et aux bienfaits d'une alimentation équilibrée. Dans l'agglomération de Papeete, cette technique se développe tout particulièrement dans les jardins collectifs. Ainsi, nous étudions l'émergence des liens « santé - agriculture - alimentation » en période de crise, notamment au travers de nouvelle forme d'agriculture urbaine.

Mots-clés : Polynésie française ; obésité ; agriculture vivrière ; jardin collectif ; tiers-lieu.

Référence : TCHEKEMIAN A., 2023, *Ego-mémoire : un parcours associant sciences de l'environnement, aménagement du territoire et géographie humaine*, vol. 1, 134 p., *Le développement de l'obésité en Polynésie française au XXIe siècle : jardins collectifs et éducation à l'agriculture vivrière pour enrayer la pandémie*, volume 2, 725 p., Habilitation à Diriger des Recherches, Domaine « Sciences humaines – groupe IV », Sections CNU « 23-Géographie physique, humaine, économique et régionale », « 24-Aménagement de l'espace, urbanisme », soutenue le 20 octobre 2023, Ecole doctorale 537 « Culture & Patrimoine », Université d'Avignon, 857 p.

- M. Tamatoa BAMBRIDGE - Président - Directeur de Recherche CNRS en sociologie - Centre de Recherches Insulaires et Observatoire de l'Environnement (CRIOBE).
- Mme Mayté BANZO - Rapporteuse - Professeure des universités en géographie Université Bordeaux Montaigne - UMR 5319 Passages.
- M. Nicolas BUCLET – Rapporteur - Professeur des universités en urbanisme Université Grenoble-Alpes - UMR 5194 Politiques publiques, Action politique, Territoires (PACTE).
- Mme Virginie CHASLES – Rapporteuse - Professeure des universités en géographie Université Jean Monnet Saint-Etienne - UMR 5600 Environnement Ville Société (EVS).
- M. Pierre DERIOZ – Examineur - Maître de conférences HDR en géographie Université d'Avignon - UMR 228 Espace pour le Développement (Espace-Dev).



Membres du jury :

- M. Philippe BACHIMON - Garant - Professeur des universités en géographie Université d'Avignon - UMR 228 Espace pour le Développement (Espace-Dev).

- **2008 – Doctorat de Géographie, Institut de Géographie Alpine - Grenoble I :** « *L'impact d'une politique publique agricole européenne sur les acteurs et les territoires ruraux français. Etude de l'application du programme français de développement rural* », (dir.) H. GUMUCHIAN, soutenue le 20 novembre 2008, IGA (niveau scientifique ; qualité scientifique et pédagogique : Très Bien).

Résumé : Cette thèse a permis d'étudier les impacts de l'application d'une politique publique agricole européenne sur les acteurs et les territoires ruraux. Le programme français de développement rural favorise les démarches collectives territoriales. Les acteurs, très dépendants des aides de la Politique Agricole Commune, adoptent des stratégies et des comportements différents afin d'assurer le maintien de leurs activités et de leurs revenus. Ainsi, les exploitants ont majoritairement une vision à court terme de leur exploitation et ont des difficultés à se projeter et à remettre en question leurs modes de fonctionnement. Le programme incite les exploitants à développer des activités nouvelles liées à la multifonctionnalité et à renforcer la fonction paysagère des territoires ruraux français. Le zonage du programme permet aux acteurs d'appréhender différemment les territoires ruraux en apportant un nouveau référentiel. Enfin, par ses priorités et mesures, le programme tend à faciliter la cohabitation entre les territoires urbains et ruraux en orientant les acteurs vers la prise en compte de la demande sociale.

Plus de 230 entretiens ont permis de recueillir des données, qualitatives et quantitatives, fondées sur l'utilisation des fonds européens, sur les logiques d'acteurs et les procédures de mise en œuvre du programme français de développement rural. Le traitement de ce matériau a été mené via une analyse textuelle sémantique et statistique. Ce travail de recherche met en évidence les difficultés rencontrées par les acteurs ruraux pour se saisir d'une politique publique européenne en vue du développement des ressources territoriales et de l'imbrication des territoires urbains et ruraux. Cette thèse met également en exergue les stratégies d'acteurs face à l'instrumentalisation d'une politique publique, les demandes sociétales envers les activités rurales et agricoles (en termes de produits, paysages, loisirs), puis les réponses qui en sont faites par les acteurs ruraux (évolutions dans les pratiques agricoles). Enfin, elle souligne les objectifs visés par l'Union européenne quant aux fonctions et devenir des territoires ruraux français.

Mots-clés : PAC ; Europe ; politique publique ; développement rural ; territoires ; acteurs ; ruralité ; agricultures ; multifonctionnalité.

Référence : TCHEKEMIAN A., 2008, *L'impact d'une politique publique agricole européenne sur les acteurs et les territoires ruraux français. Étude de l'application du programme de développement rural dans six territoires d'études* (Thymerais, Monts de Lacaune, Pays de Langres, Mené, Coteaux du Lyonnais, Ardèche méridionale), thèse de Doctorat de l'Institut de Géographie Alpine, Université de Grenoble 1, 560 p.

Thèse en ligne :

<http://geonancy2.files.wordpress.com/2009/07/thesetchekemiancorrectionsnov2009.pdf>



Membres du jury :


- Mme BERRIET-SOLLIEC, Professeur d'économie, ENESAD (rapporteur)
- Mme FOURNY-KOBER, Professeur de géographie, Université Grenoble 1 (examineur)
- Mme DELFOSSE, Professeur de géographie, Université Lyon 2 (rapporteur)
- M. GUMUCHIAN, Professeur émérite de géographie, Université Grenoble 1 (directeur)
- M. MOLLARD, Directeur de recherches, INRA Grenoble (examineur).

- **2002 - M2 Recherche « Villes et Sociétés »**, Institut d'Urbanisme de Grenoble : « *Les néo-ruraux : Etude et histoire des migrations entre villes et campagnes. Entretiens avec des institutions iséroises* » (mention Bien).

Résumé : Depuis le XIX^e siècle, avec l'industrialisation, de nombreux flux de marchandises, de personnes, d'information circulent en ville. La ville ne cesse d'évoluer, de muer. La croissance urbaine du XX^{ème} siècle a modifié les comportements humains et en certains aspects, la condition humaine. L'extension de la ville n'est pas un phénomène nouveau, bien au contraire. Toutes les villes ont débordé de leurs fortifications. Ces extensions ont depuis le temps été constatées, nommées (faubourg, banlieue, agglomération, périphérie...). Ce phénomène s'illustre par l'engouement des néoruraux pour la campagne. Mais toute expansion urbaine se fait au détriment du milieu rural. L'étalement urbain prend une dimension de plus en plus importante provoquant ainsi l'apparition de malaises sociaux qui font revendiquer l'amélioration de la qualité de vie. En ce sens, la périurbanisation est symptomatique de la ville moderne.

Mots-clés : Grenoble ; citadins ; campagne ; rurbanisation ; périurbanisation ; néoruraux ; migrations ; natures ; représentations sociales ; acteurs.

Référence : TCHEKEMIAN A. (2002) *Les néo-ruraux : étude et histoire des migrations entre villes et campagnes. Entretiens avec des institutions iséroises*. Mémoire de Master 2 Recherche « Villes et Sociétés », UPMF, Institut d'Urbanisme de Grenoble, 205 p.



Membres du jury :

- N. BERTRAND, Chargée d'études à la division développement des territoires montagnards du CEMAGREF de Grenoble (directrice de stage)
- N. ROUSIER, ingénieur d'études CNRS, l'EPH - UPMF Grenoble 2 (directrice de stage)
- Y. CHALAS, Professeur en urbanisme, IUG - UPMF Grenoble 2 (directeur)
- G. NOVARINA, Professeur en urbanisme, IUG - UPMF Grenoble 2 (examinateur)

- **2001 - M1 « Aménagement du territoire »**, Institut d'Urbanisme de Grenoble : « *Le citoyen et la nature : représentations sociales des espaces urbains végétalisés de Grenoble* » (mention Bien).

Résumé : Le titre de ce mémoire "Le citoyen et la nature" résume l'ambiguïté et l'évolution du mot "nature". En effet, la définition de ce mot est ici associée à celle de la ville. Nous sommes donc dans un détournement et une appropriation humaine de son sens, puisqu'il y a de naturel, ce qui ne dépend pas de l'humain. Le sous-titre "Représentations sociales des espaces végétalisés de Grenoble" exprime le souhait que soient abordées les représentations des grenoblois sur ces espaces. Nous verrons également l'influence des montagnes environnantes sur les représentations des grenoblois. Cela suppose la mise en place d'une méthodologie rigoureuse par l'usage d'entretiens semi-directifs et de cartes mentales. Cette recherche révèle l'existence d'un système de représentations types des espaces urbains végétalisés. Ces espaces sont considérés comme un ensemble d'idéologies, de pratiques culturelles et sportives, puis comme une composante à part entière de l'écosystème urbain. Ils constituent une sorte d'assise socioculturelle. Il existe une interdépendance entre espace urbain végétalisé et comportement humain, puisque chaque personne représente et associe aux espaces urbains végétalisés la fonction et le rôle qu'il désire, en l'adaptant à leur situation sociospatiale et ainsi à leur cadre de vie. Les espaces végétalisés de Grenoble font que la relation à la nature sauvage est suspendue et non pas déniée ou coupée.

Mots-clés : Grenoble ; représentations sociales ; montagnes ; espaces urbains végétalisés.

Référence : TCHEKEMIAN A. (2001) *Le citoyen et la nature : Représentations sociales des espaces urbains végétalisés de Grenoble*. Mémoire de Master1 Aménagement du territoire, UPMF, Institut d'Urbanisme de Grenoble, 96 p.

Membres du jury :

- P. DUARTE, Maître de conférences en urbanisme, IUG - UPMF Grenoble 2 (directrice de mémoire)
- M-C. COUIC, Sociologue-Urbainiste (OQPU) et Docteur en Architecture, enseignante à l'IUG - UPMF Grenoble 2 (codirectrice de mémoire).

- **2000 - L3 « Urbanisme »** - Institut d'Urbanisme de Grenoble - UPMF Grenoble.
- **1999 - L3 « Biologie des écosystèmes marins et des populations »** - Faculté des Sciences de St Jérôme - Aix-Marseille.
- **1998 - BTS Agricole « Gestion et Protection Nature »** - Lycée d'Aix-Valabre – Gardanne.
- **1996 - L1 « Sciences de la Vie et de la Terre »** - Faculté des Sciences et Techniques de St Jérôme - Aix-Marseille.
- **1995 - Bac. Professionnel « Hygiène et Environnement »** - Lycée La Viste - Marseille (mention Très Bien).
- **1993 - BEP Agent en Assainissement Radioactif** - Lycée professionnel Les Catalins – Montélimar.

4. Responsabilités scientifiques, publications et communications

4.1. Responsabilités scientifiques

4.1.1. Comité scientifique de revues

- 2024 : **Codirection avec les Professeurs de géographie Guy BURGEL** (Univ. Paris Nanterre) et **Salah BOUCHEMAL** (Univ. d'Oum-el-Bouaghi) **du volume thématique sur les « Agricultures périurbaines » (dir.), de la revue *Villes en Parallèle***, Ed. Laboratoire de géographie urbaine, Université Paris 10-Nanterre.
- Depuis août 2024 : **Auteur pour *Pacific Pirates Media, magazine mensuel d'information, d'économie et de culture*** (le nouveau *Tahiti Pacifique*, journal créé en 1991 et arrêté en 2021) : www.pacific-pirates-media.com.
- Depuis oct. 2021 : **Membre du comité de rédaction de la revue *Etudes caribéennes***, Presses Universitaires des Antilles, ISSN : 1779-0980, [URL : <https://journals.openedition.org/etudescaribeennes/167>].
- Depuis 2019 : **Membre du comité de lecture de la revue *Dynamiques Environnementales - Journal international des géosciences et de l'environnement***, Presses Universitaires de Bordeaux, ISSN : 2607-2653, [URL : <http://www.pub-editions.fr/index.php/revues/dynamiques-environnementales.html>].
- Depuis 2016 : **Membre permanent d'honneur du Comité Scientifique de la *Revue Economie Gestion Société (REGS)***, ISSN : 2458-6250, [URL : <http://revues.imist.ma/?journal=REGS>].
- De 2007-2013 : **Membre du comité de rédaction de la revue *Urbanissimo Plateforme de la réflexion foncière et immobilière***, Ed. A. Diff Etudes & Cie, Triel-sur-Seine (Siret : 41103555300022).

4.1.2. Comité scientifique de colloques

- Mars 2023 : **Membre du jury lors de l'Hackathon Open Nav Pilot**, à Papeete, du 10 au 12 mars, [URL : <https://www.open-sails.biz/event-details/hackathon-open-nav-pilot>].
- Juin 2020 : **Membre du comité scientifique de la Conférence Internationale – Webinaire, « La crise pandémique de coronavirus : quelles leçons et quelles mesures ? »**, Laboratoire de Recherche en « Economie, Gestion et Société », Ecole Supérieure de Technologie de Meknès - Université Moulay Ismail, Maroc, le 10-12 juin 2020, [URL : <http://revues.imist.ma/?journal=REGS>].

- De 2012-2013 : **Comités d'organisation et comité scientifique du colloque international pluridisciplinaire « Les lieux de la ville : entre projets, innovations et prospective »**, Campus lettres, sciences humaines de l'UDL et Ecole d'Architecture de Nancy, 17 et 18 octobre 2013 [URL : <http://lieuxdelaville.wordpress.com/>].
- 2005 : **Comité scientifique, organisateur et animateur du colloque « Politiques territoriales européennes vues par les acteurs locaux de l'aménagement et du développement »**, IGA, Territoires, CERAT, UMR PACTE (Politiques publiques, Action politique, Territoires), [URL : <http://www.pacte.cnrs.fr/spip.php?article988>].

4.1.3. Représentant scientifique

- De juin 2024 à 2028 : **Institut de Recherche pour le Développement (IRD), membre extérieur élu à la Commission Scientifique Sectorielle (CSS) n°4 « Sciences humaines et sociales »**, Collège B2 : évaluation des chercheurs et réflexion du conseil scientifique sur la politique scientifique de l'IRD.
- 2024 : **Vice-président chargé de la coordination scientifique, de l'association loi 1901 « La Passion Clipperton »** (SIREN : 892 880 386).
- 2023 : **Conseiller scientifique de l'association loi 1901 « La Passion Clipperton » et coordinateur de l'équipe scientifique en préparation de l'expédition « Passion 2025 »** (la protection de l'environnement et l'impact du changement climatique).
- De 2011 à 2013 : **Représentant pour l'Universitaire de Lorraine dans le « Réseau études rurales en Lorraine »**, regroupant la **Direction régionale de l'Alimentation, de l'Agriculture et de la Forêt (DRAAF)**, les **Délégations Régionales à la Recherche et à la Technologie (DRRT)**, **Pôle de Recherche et d'Enseignement Supérieur (PRES)**, le **Conseil Régional de Lorraine**, le **Carrefour des Pays Lorrains**, afin d'identifier les ressources académiques sur la ruralité, pour les besoins d'appui scientifique et méthodologique des acteurs des territoires ruraux.

4.1.4. Activités d'expertise

- Novembre 2023 : **Rencontre avec M. Hervé BERVILLE, Secrétaire d'Etat auprès de la Première ministre chargé de la mer**, M. Pierre Emmanuel CANGAH, Chef de cabinet, pour aborder les enjeux de Clipperton : déchets plastiques et pêche hauturière dans la ZEE, le 14 novembre 2023, à l'UPF.
- Depuis 2023 : **Expert pour le comité d'évaluation du Haut Conseil de l'Evaluation de la Recherche et de l'Enseignement Supérieur (HCERES)**, Paris.
- 2023 : **Rencontre avec Nathalie Guibert, journaliste en charge des outre-mer pour Le Monde (Paris), en vue d'articles sur « l'adaptation de la France au changement climatique » : vulnérabilité des îles et atolls polynésiens, rôle des aires marines...**

- Depuis 2023 : **Evaluateur pour la revue internationale, *Via Tourism Review***, plurilingue et interdisciplinaire sur le tourisme, Gianluigi Di Giangirolamo, Secrétaire général, Université Paris 1 Panthéon-Sorbonne.
- 2023 : **Invité par M. Gaston TONG SANG, Président de l'assemblée de la Polynésie française** et M. Patrick CAPOLSINI, Président de l'Université à participer à la ***Journée d'études « Le législateur polynésien »***, à Assemblée, le jeudi 9 février 2023.
- 2023 : **Entretien avec le Contre-Amiral Geoffroy d'Andigné**, Commandant supérieur des forces armées en Polynésie française (ALPACI), le 3 janvier 2023, en vue du **projet d'expédition scientifique « PASSION 2024 »**, en tant que conseiller scientifique et coordinateur de l'équipe : étude de la biodiversité (inventaire floristique, faunistique), dératification, impacts du changement climatique sur l'atoll.
- 2022 : **Evaluateur de l'Agence Nationale de la Recherche (ANR) pour l'appel à projets générique**, aux côtés des membres du comité d'évaluation « **CE55 - Sociétés et territoires en transition** ».
- 2022 : **Entretien avec Claude BENITAH, conseiller ministériel français sur la zone Pacifique sud**, en vue de l'installation d'une base scientifique et militaire sur l'atoll de Clipperton.
- 2021 : **Correspondant en Polynésie française pour l'association loi 1901 d'intérêt général « La Passion Clipperton » (France)** : classement de la ZEE de Clipperton (1/100 milles en A M Protégée et les 100 milles suivants en A M Gérée) ; entrée de la France dans le CMAR (Colombie, Panama, Costa-Rica, Équateur), échanges avec le Mexique pour que la réserve marine des Revilla Gigedo rejoigne ces grandes AMP ou AMG, en ligne, [URL : <https://www.facebook.com/atolldeclipperton>].
- 2021 : **Evaluateur de l'Agence Nationale de la Recherche (ANR) pour l'appel à projets générique**, par les membres du comité d'évaluation « **CE27 - Culture, création, patrimoine** ».
- 2020 : **Référent UPF dans le cadre du Projet de Rénovation Urbain (PRU) du quartier Outumaoro, de la Ville de Punaauia** : étude de faisabilité, propositions d'aménagement en faveur d'un « campus ouvert », aux côtés de Raimoana Anding, Chef de Projet de Rénovation Urbaine (PRU) à la mairie Punaauia.
- 2017 : **Journées de concertation du Schéma d'Aménagement Général du territoire (SAGE), groupe de travail « Des éco-territoires durables »**, sous l'égide du ministre du Logement, de l'aménagement et l'urbanisme, en charge du numérique, porte-parole du gouvernement, décembre 2017, Présidence de la Polynésie française, Papeete.
- 2016 : **Audition sur les Perspectives de recherches scientifiques et de valorisation du territoire de Clipperton**, par le Député du Tarn, M. Philippe FOLLIOU en vue de la remise du rapport parlementaire final.
- 2011 : **Comité universitaire du réseau « Etudes rurales en Lorraine »** (DRAAF, DRRT, PRES de Lorraine) : identifier les ressources académiques sur la ruralité, pour les besoins d'appui scientifique et méthodologique des acteurs des territoires ruraux.
- 2011 : Invité au **symposium « Frontiers of science » avec Taïwan (FTFOS)** à Nice, juin 2011 : pour développer la recherche et des projets de coopérations scientifiques entre français et taïwanais [<http://www.sciencefrontiers.fr>].

- 2009 : **Réalisation d'enquêtes sur la perception du risque naturel à Grenoble** : programme de recherche « Méthodes et Outils pour l'évaluation de la Vulnérabilité Sociale aux Séismes » (MOVISS-CNRS).
- 2006 : **Conseiller au service Economie Agricole de la DDT de l'Isère** : mise en place de la réforme de la PAC (conseils aux agriculteurs et instruction de dossiers de Droit à Paiement Unique).
- 2004 : **Urbaniste au Cabinet « Géomètres-Experts » de Grenoble** : chargé des dossiers d'urbanisme (DUP - DIG).

4.2. Publications d'ouvrages personnels

4. TCHEKEMIAN A. (2024) *L'agriculture tropicale en milieu insulaire, entre tradition et innovation. Vers une autosuffisance des productions vivrières en Polynésie française : enquêtes dans les différents archipels : Nuku Hiva aux Marquises, Rangiroa aux Tuamotu-Gambier, Rurutu aux Australes, Taha'a, Moorea et Tahiti dans celui de la Société*, Presses Universitaires des Antilles, coll. Espace, territoires et Sociétés, juillet 2024, ISBN 979-10-95177-69-2, 250 p., [URL : <https://presses.univ-antilles.fr/collections/espace-territoires-et-societes/lagriculture-en-polynesie-francaise-entre-tradition-et>].

Résumé : En Polynésie française, derrière l'image d'Epinal de plages de sable blanc, bordées d'eaux turquoise, de cocotiers, se cache une activité culturelle, sociale, économique, de première nécessité : l'agriculture qui se situe entre tradition et innovation. Cet ouvrage dresse un état des productions vivrières et répond à de nombreuses questions sur les formes d'agriculture pratiquées dans ce territoire archipélagique, éloigné de la métropole, méconnu et pourtant aussi vaste que l'Europe occidentale. De quelle façon s'organise et fonctionne l'agriculture polynésienne ? Quelles sont les activités agricoles exercées au sein des archipels ? Quelle réglementation s'y applique ? Quelles sont les actions en faveur du développement rural, et les synergies insufflées dans ces territoires ? Les réponses à ces questions et leur corollaire s'appuient sur une étude bibliographique exhaustive, sur des enquêtes de terrain, et l'analyse d'entretiens auprès d'acteurs. Les monographies des îles et atolls étudiés témoignent de la diversité des activités et productions agricoles : du coprah au monoï, de l'élevage à l'agro-industrie, de la canne à sucre au rhum, sans oublier la pêche, la perliculture, l'arboriculture, la sylviculture, la viticulture, l'artisanat, l'horticulture et les plantes médicinales. L'étude montre la diversité des pratiques agricoles et rurales, des ressources, des réalisations, et des projets en cours et à venir.

Mots clés : Polynésie française, agricultures, enjeux, productions, soutiens.



- **Ouvrage finaliste aux Gourmand World Cookbook Awards 2024**, sous l'égide de la FAO, dans deux catégories : « Presse universitaire » (B22) et « Systèmes alimentaires » (D20).
- **Compte-rendu par Jean-François Beaulieu**, Officier honoraire de la Marine nationale : « **Vers l'autosuffisance vivrière en milieu insulaire : pour comprendre les enjeux et les nouvelles dynamiques en Polynésie française** », publié dans la revue *Etudes caribéennes*.

3. TCHEKEMIAN A. (2023) *Clipperton, les restes de la Passion. Regards sur le seul atoll corallien français dans l'océan Pacifique nord-*

oriental, « édition complétée », préface de Gérard CHALIAND, Presses Universitaires des Antilles, coll. Espace, territoires et Sociétés, mai 2023, 979-10-95177-53-1, 181 p., [URL : <https://presses.univ-antilles.fr/collections/espace-territoires-et-societes/clipperton-les-restes-de-la-passion>].

Résumé : L'île de Clipperton, ou encore de la Passion, est la seule terre française, le seul atoll du Pacifique Nord-Oriental localisés dans la zone de l'Amérique latine et des Caraïbes. Une expédition scientifique a permis de géoréférencer des restes sur l'île, dont des vestiges militaires, d'expéditions antérieures, puis des amas de déchets plastiques. Le travail de terrain a conduit à réaliser l'unique cartographie existante, à ce jour. Chacun de ces restes est illustré par une photographie, ainsi que d'autres clichés permettant de transporter les lecteurs au coeur de cet atoll isolé, soit un total de 255 photos. Ainsi présenté, le traitement de ces données a une valeur heuristique importante pour les sciences humaines et sociales. La problématique des restes est envisagée non seulement comme un revers de la production, mais aussi comme un objet de recherche associant les dimensions historiques, géographiques, économiques, géopolitiques, paysagères, environnementales, écologiques et symboliques. Ce livre permet donc de penser et de mettre en débat les effets des crises environnementales et économiques actuelles. De plus, la lecture des pérégrinations scientifiques permet aux lecteurs d'arpenter l'atoll, d'explorer cette île isolée, d'en observer la faune, la flore et les paysages, d'en ressentir les éléments sur une note iodée, au son des vagues, des vents et des chants d'oiseaux. Sa lecture suscite une sensation de dépaysement, une impression d'évasion du quotidien, un sentiment de « retour à la nature », puisque vous cheminerez, au travers de ces pages, dans le mythe de l'île au trésor, avec ses eaux turquoise et son décor paradisiaque de plages de sable blanc bordées de cocotiers. Ce qui conduit à s'interroger, de façon plus générale, sur la place des interactions entre l'être humain et le vivant. Cette approche s'inscrit dans le renouvellement actuel de la géographie et permet d'articuler de façon novatrice sciences sociales et sciences naturelles.



Mots clés : Clipperton, atoll, vestiges, déchets, environnement, géopolitique.

2. TCHEKEMIAN A. (2021) *Clipperton, les restes de la Passion. Regards sur le seul atoll corallien français dans l'océan Pacifique nord-oriental*, préface de Gérard CHALIAND, Presses Universitaires des Antilles, coll. Espace, territoires et Sociétés, déc. 2021, ISBN : 979-10-95177-18-0, 176 p.

Ouvrage sélectionné pour concourir aux :

- **Prix du Livre de Géographie des Lycéens et Étudiants 2023 (Metz)**
- **Prix de la Société de Géographie 2022 (Paris)**


Comptes rendus inédits de l'ouvrage :

- par **Philippe BACHIMON, Professeur de géographie émérite à l'Université d'Avignon, chercheur émérite à l'UMR 228 Espace pour le Développement et l'UMR 5194 Politiques Publiques, Action Politique, Territoires** : « Clipperton, des restes de la Passion aux apports de la rudologie », publié dans la revue *Etudes caribéennes*, mai 2023, [URL : <https://journals.openedition.org/etudescaribeennes/24468>].
- par **Jean-Marie EXBRAYAT, Professeur de biologie animale émérite à l'Université catholique de Lyon, Directeur d'études émérite à l'École Pratique des Hautes Etudes** : « Anthony Tchékémian, Clipperton, les restes de la Passion », *Géocarrefour*, « Comptes rendus », mis en ligne le 14 février 2022, [URL : <http://journals.openedition.org/geocarrefour/18236>].

1. TCHEKEMIAN A. (2016) *L'impact d'une politique publique agricole européenne sur les acteurs et les territoires ruraux. Etude de l'application du programme français de développement rural dans six territoires ruraux : Tymerais, Monts de Lacaune, Langres, Mené, Coteaux du Lyonnais, Ardèche méridionale*. Ed. ANRT, Villeneuve d'Ascq, 562 p., ISBN : 978-2-7295-8887-8, [URL : <http://www.diffusiontheses.fr/67030-these-tchekemian-anthony.html>].

Résumé : Afin de comprendre les évolutions des campagnes, ainsi que le fonctionnement des acteurs qui les animent, cet ouvrage s'intéresse aux effets du second pilier de la Politique Agricole Commune en France. L'analyse de ces effets permet de cerner les jeux d'acteurs, mais aussi les comportements et stratégies engendrés par l'application du programme français de développement rural et son instrumentation, afin de mieux comprendre comment transitent les aides européennes et leurs répercussions sur les acteurs et territoires ruraux. Cet ouvrage apporte des clefs de lectures et de compréhension quant aux orientations et intentions de l'Union Européenne sur l'évolution des campagnes et le devenir de la profession agricole en France.


Mots clés : Politique agricole commune, politique publique, développement rural, territoires ruraux, acteurs, institutions, exploitant multifonctionnalité.



4.3. Participation à des ouvrages collectifs

10. BACHIMON P., TCHEKEMIAN A. (2024) "Sports tourism in French Polynesia and its dependence on air transport", chapter in *Sports Tourism and Local Sustainable Development. A Comparative Perspective*, Van Rheenen, D., Naria, O., Melo, R., Sobry, C. (Eds.), International Research Network in Sport Tourism (IRNIST), Ed. Springer Cham, Coll. Sports Economics, Management and Policy, June 2024, vol. 24, Switzerland, pp. 239-266, DOI : 10.1007/978-3-031-51705-1_15, [URL : https://link.springer.com/chapter/10.1007/978-3-031-51705-1_15].

Résumé : In French Polynesia, tourism and sport represent two sets of social, economic and cultural practices which overlap (or merge) very marginally. This is the case in particular in the more frequented islands where tourists tend to go hiking, canyoning, paragliding, and then mostly to marine activities such as diving, canoeing, paddling, sailing, fishing... These nature sports do not appear to be a significant vector of tourist attraction, but rather a niche product offered by the hotel complexes (resorts) to local and international tourists. On the other hand, the most popular sports are part of a more specific environment, that of the South Oceanic hemisphere, in terms of competition (the Pacific Games since 1963). Consequently, tourists are the athletes who travel to these events. There is therefore very little hybridization between popular sports, which concerns as much the mā'ohi disciplines, as those imported by the tutelary powers, up to those introduced more recently in French Polynesia, from the United States, such as beach soccer, stretching, pole dancing... and this with the exception of golf and diving. Concerning surfing, whose origin is Polynesian, some tourists travel to the islands to take part in competitions, such as those organised on the mythical Teahupo'o wave, selected as a venue for the 2024 Paris Olympic Games. The few connections between the two areas described, tourism and sport, are part of the fallout of the remoteness between the islands of French Polynesia and the rest of the world. This extreme isolation induces a total dependence on air transport, which invariably results in high costs of stay and questions for the long term on the viability and sustainability of



the product.

Keywords: surfing, snorkelling, hiking, micro-insularity, isolation.

9. GHEWY P., JAILLOT M., TCHEKEMIAN A. (2018) « **Complexité organisationnelle et désordre relationnel : quels impacts sur les performances des entreprises ?** », *L'avenir de la Complexité et du désordre*, ouvrage sous la dir. de Jean-Claude Serge Lévy et Salomon Ofman, Ed. Matériologiques, coll. Modélisations, simulations, systèmes complexes, Paris, pp. 341-362.

Résumé : Cette publication permet d'étudier l'impact des modalités de la mise en place des coopérations interentreprises sur leur performance. Ces coopérations sont perçues comme de puissants vecteurs de développement et d'innovation (Blackett, Russel, 1999), mais peuvent générer de la complexité dans leur gestion. Nous mesurerons celle-ci au travers des deux dimensions du concept de stress de rôle : l'ambiguïté et le conflit (Mickaels *et al.*, 1988). L'ambiguïté de rôle apparaît lorsqu'une personne n'a pas suffisamment d'informations pour mener à bien une tâche. Le conflit de rôle signifie qu'une personne reçoit des directives incompatibles qu'elle ne peut satisfaire. Ces deux situations peuvent survenir dans le cas d'organisation bicéphale, telles que les coopérations interentreprises dyadiques, étudiées ici. Un des antécédents envisagés de cette ambiguïté de rôle, ou complexité, est la formalisation du contrat de coopération. La complexité est supposée elle-même conduire à des désordres mesurés selon la fréquence des conflits.


Mots-clés : coopérations interentreprises ; stress de rôle ; complexité ; performance ; entreprise.



8. TCHEKEMIAN A. (2016) « **La nature de la ville. Les représentations sociales des éléments de nature à Grenoble et leurs usages par les institutions d'aménagement et d'animations** », DARRIBEAUDE F., GARDON S., LENSEL B. (dir.) *Le vivant en ville, nouvelles émergences. Gouvernance, intensité urbaine, agriculture et animalité urbaines*, « Réponse aux enjeux de l'intensité urbaine », Ed. Grand Lyon La Métropole, ACSPAVE, Ecole Nationale des Services Vétérinaires, VetAgro Sup, DDUCV, DPPA, juillet 2016, pp. 112-121, [URL : https://urbanismeamenagementfiscalite.files.wordpress.com/2016/11/200916-le-vivant-en-ville_nlles-emergences_hd_sanslogolabel.pdf].

Résumé : Cette contribution présente l'état de la demande citadine en matière de nature, de campagne et d'agriculture, dans l'agglomération grenobloise, la prise en compte de cette demande par les institutions de développement et d'aménagement du territoire, ainsi que par celles d'animation nature, puis les réponses apportées par ces institutions. L'étude se fonde sur l'analyse d'entretiens semi-directifs et de cartes mentales auprès d'acteurs. Trois grands thèmes structurent cette recherche : le rapport des usagers aux formes de natures urbaines, la prise en compte de la demande citadine et les réponses des institutions.


Mots clés : montagne, campagne, nature, ville, agriculture périurbaine, espaces urbains végétalisés, institutions, Grenoble.



7. TCHEKEMIAN A., CASAGRANDE L. (2015) « **Gouvernance, innovation territoriale et aménagement durable : Living Lab et outils open source pour les acteurs des territoires de demain** », dans Chavot P., Masseran A. (dir.) *Les cultures des sciences en Europe. Volet 2 : dispositifs, publics, acteurs et institutions*, Ed. Presses Universitaires de Nancy, Questions de communication, série actes, n°25, pp. 255-258.

Résumé : Dans quelle mesure la mise en place d'un living lab peut-elle permettre une bonne gouvernance ? Est-ce que cette bonne gouvernance se révèle particulièrement adaptée dans le cadre d'un aménagement du territoire fondé sur l'innovation et le développement durable ? L'intérêt de cette recherche-action repose sur une étude comparative de la gouvernance, observée à partir de deux approches différentes dans la réalisation d'un écoquartier: d'une part, lorsque la décision provient d'une collectivité territoriale ; d'autre part, lorsque la volonté émane de citoyens. L'étude conclut sur la pertinence de l'échelle en aménagement du territoire, les attentes en matière de construction durable et de participation collective. Elle présente également les outils open source disponibles pour la mise en place d'une bonne gouvernance, notamment ceux offerts par les possibilités du «web 2.0».


Mots-clés : innovation territoriale ; développement local ; gouvernance ; réseaux ; écoquartiers.



6. TCHEKEMIAN A. (2014) « **Les demandes de nature et d'agriculture. Quels outils de gestion pour les acteurs de l'agglomération grenobloise ?** », *L'Agriurbanisation : rêves ou réalités ?*, DONADIEU P. (dir.), Ed. Editopics, novembre 2014, Coll. Séries « Nature citadine », Chapitre 4, Paris, pp. 74-94, [URL : <http://www.editopics.com/livre/series/l-agriurbanisation-reves-ou-realites-4>].


Résumé : Notre recherche s'articule autour de deux questions, présentant l'état actuel de la demande citadine dans l'agglomération grenobloise en termes de nature, de campagne et d'agriculture. Comment cette demande est prise en compte par les institutions de développement et d'aménagement du territoire, ainsi que par celles d'animation nature ? Comment répondre à cette demande et quelles sont les offres proposées par ces institutions ? Cette communication montrera que l'imbrication entre les territoires ruraux et urbains est au coeur de la demande sociale. Elle révélera également le rôle que joue l'agriculture périurbaine dans la structure du territoire.

Mots-clés : agriculture, nature, acteur, demandes, usages.



5. TCHEKEMIAN A., RICHARD G. (2013) « **Innovation et gouvernance. La mobilisation des compétences et des ressources territoriales à travers le projet Living Lab "Innovation Santé Urbaine" à Nancy** », CHABAULT D., HULIN A., LEROY D., SOPARNOT R. (dir.), *La gestion des ressources humaines au service des réseaux d'innovation*, Ed. L'Harmattan, Coll. Points De Vue, Paris, chapitre 10, pp. 189-215.


Résumé : Cette publication émane d'un projet Living Lab « Ville Santé » à Nancy et s'inscrit donc dans la recherche-action. Les Living Labs sont des entités publiques et privées où les entreprises, organismes publics, centres de recherche et habitants se rejoignent au sein d'un processus d'innovation cocréant et validant technologies, produits, services, concernant des thématiques du quotidien. Il s'agit donc d'une innovation ouverte et intégrée au sein de l'environnement du tissu social. Le principe est d'appliquer le concept de l'open source à l'innovation, de telle sorte qu'il ne soit plus le patrimoine exclusif des techniciens et que la collectivité puisse participer aux processus d'innovation. La première partie aborde les éléments qui composent le cadre théorique, au travers des notions de territoire, mis en scène par les acteurs, de territorialité et d'innovation territoriale. La seconde définit le concept de Living Lab en tant que laboratoire vivant implanté sur un territoire. De ce fait, nous verrons comment s'applique la notion de gouvernance au sein d'un Living Lab. Enfin, en vue de l'analyse et afin d'ouvrir le débat, nous présentons les axes et objectifs du projet Living Lab « Ville Santé » à Nancy.



Mots-clés : Living Lab ; gouvernance ; innovation ; acteurs ; territoire.

4. TCHEKEMIAN A., PITAUD T. (2012) « **L'agriculture étasunienne et ses mécanismes de soutien, l'exemple de la culture du coton** », *Canada États-Unis Mexique*, WACKERMANN G. (dir.), Ed. Ellipses, coll. CAPES/Agreg, pp. 338-346.

Résumé : Depuis une dizaine d'années les politiques agricoles, et avec elles la question des subventions agricoles dans les pays dits développés, sont au cœur des débats. La négociation des accords du Cycle de Doha pour le développement de l'OMC est un exemple parmi tant d'autres de sujets sensibles. En mettant à l'ordre du jour de l'agenda de l'OMC la libéralisation des marchés agricoles, les deux grandes puissances agricoles que sont l'Union Européenne et les États-Unis, se placent dans une position contradictoire. En effet, elles se positionnent pour une libéralisation du commerce agricole tout en exerçant le soutien et la protection de leur agriculture par un système très élaboré. Cette controverse a été dûment critiquée au nord comme au sud, de la part de certaines ONG, d'Organisations paysannes, mais aussi par d'autres pays qui estiment leur agriculture concurrencée de façon déloyale par les agricultures européenne et étasunienne, subventionnées et protégées. L'étude de l'agriculture étasunienne et du système d'aide dont elle fait l'objet de la part du gouvernement fédéral est une clé de compréhension de ce fonctionnement. Cela permet notamment d'énoncer les raisons, quelque peu contradictoires, qui expliquent que, d'une part les États-Unis prônent la libéralisation de l'agriculture mondiale, mais que, d'autre part, ils protègent leur agriculture de la libéralisation.



Mots-clés : États-Unis ; agriculture ; subventions agricoles ; coton ; libéralisation ; commerce.

3. TCHEKEMIAN A. (2011) « **Environnement et écosociété : histoire, acteurs, économie, gestion, droit, écologie, patrimoine, santé et sécurité publique** », Wackermann G. (dir.), Ed. Ellipses, 764 p., [URL : <https://halshs.archives-ouvertes.fr/halshs-01669530/document>] : élaboration de 74 définitions, dont :

- Abeille
- Acteurs
- Agriculture
- Alimentation
- Campagne
- Développement durable
- Développement rural
- Environnement
- Espace Multifonctionnalité
- Natures
- PAC
- Pastoralisme
- Politique publique
- Rural
- Rurbanisation
- Territoire
- Urbain...



2. TCHEKEMIAN A., GAUTHIER R. (2011) « **Conflits structurels dans le développement économique des territoires** », *Géographie des conflits non armés*, WACKERMANN G. (dir.), Ed. Ellipses, Manuel et dissertations corrigées, coll. CAPES/Agreg, pp. 245-261.


Résumé : Il existe un subtil jeu de miroir entre l'expérience aménagiste dans les colonies et les enjeux actuels du développement durable. L'originalité de l'approche de ces auteurs repose sur la nécessité du détour colonial pour enrichir les débats sur la question environnementale et l'aménagement. Marx dans son œuvre *Le capital*, justifie l'interrogation sur l'épuisement des ressources naturelles en affirmant que sur un territoire existe une loi de baisse tendancielle du taux de profits, puisque sur un territoire, le travail est subordonné au capital, donc à la finance.

Mots clés : territoires ; populations ; conflits ; développement économique.



1. TCHEKEMIAN A. (2007) « **Le citoyen et la nature : entre représentations et pratiques sociales de la nature sauvage et domestique à Grenoble** », *Imaginaire, Territoires, Sociétés. Contribution à un déploiement transdisciplinaire de la géographie sociale*, sous la direction de VIALA L., VILLEPONTOUX S., Montpellier, Publications de l'Université Paul Valéry, Montpellier III, Coll. Territoires en mutation en Europe, pp. 379-399 [URL : <https://hal.archives-ouvertes.fr/halshs-00175915/document>].

Résumé : A Grenoble, la ville est entourée de trois massifs alpins. Son image est donc fortement liée à la présence des montagnes. Cette ville possède également un grand nombre d'espaces urbains végétalisés. Ainsi, la nature fait partie intégrante de la ville. Les Grenoblois se trouvent donc en présence d'éléments de nature « sauvage », les montagnes, et de nature « domestiquée », les espaces urbains végétalisés. De ce fait, quelles sont les influences, les interactions, d'une telle association sur les représentations de la nature à Grenoble ? Cette communication émet donc deux propositions de recherche qui orienteront nos investigations. La première repose sur l'existence d'une dichotomie et/ou association entre natures sauvage et domestiquée. Pour cela, en s'appuyant sur les situations communes et intimes, des entretiens semi-directifs explorent et définissent les représentations de la nature chez les Grenoblois. La seconde interroge l'apport d'éléments de nature introduits en ville. A Grenoble, les espaces urbains végétalisés constituent un lien à la nature sauvage, laissée à l'inquiétant « dehors ». En outre, ces espaces de nature intentionnelle sont révélateurs d'assises socioculturelles.



Mots-clés : citoyens ; représentations sociales ; activités de nature ; nature sauvage ; nature domestique.

4.4. Revues à comité de lecture

4.4.1. Direction d'un volume thématique d'une revue

1. Sept. 2024 : BOUCHEMAL S., BURGEL G., TCHEKEMIAN A. (dir.), « **Agricultures périurbaines. Stratégies et jeux d'acteurs** » (dir.), revue *Villes en Parallèle*, n°53-54, Paris, 306 p.

4.4.2. Publications dans des revues à comité de lecture

40. TCHEKEMIAN A., VIGOT A., VIGOT T. (2024) « **L'impact des transformations alimentaires en Polynésie française : obésité, maladies non transmissibles et perspectives d'avenir** », revue *Environnement, Risques & Santé (ERS)*, vol. 21, n°6, novembre-décembre 2024, n°1 2025, pp. 445-455.

Résumé : Cet article examine l'impact de l'évolution culturelle et alimentaire sur l'obésité en Polynésie française. Il met en lumière les transformations socioculturelles et économiques ayant modifié les habitudes alimentaires de la population, favorisant la prévalence élevée d'obésité et de troubles métaboliques associés. L'arrivée des Européens et la colonisation ont introduit des modèles de consommation occidentaux, des normes sociales différentes et une économie monétaire, entraînant une transition rapide vers un mode de vie sédentaire. Cette transition a été exacerbée par l'importation massive de produits alimentaires transformés de faible qualité nutritionnelle, amplifiant l'épidémie d'obésité. La lutte contre l'obésité en Polynésie française nécessite une approche multidimensionnelle, coordonnant les interventions médicales, éducatives et politiques pour prévenir et gérer cette condition. Les défis politiques et économiques doivent être surmontés pour promouvoir des politiques de santé publique efficaces et durablement bénéfiques pour la population.

Mots-clés : Polynésie française, population, alimentation, obésité, santé publique.



398. TCHEKEMIAN A. (2024) « **L'enjeu de préservation et de protection du patrimoine culturel en Polynésie française : le rôle de l'oiseau au travers des mythes, dans la culture orale traditionnelle** », revue *Etudes caribéennes*, n°56, sept. 2024, mis en ligne le 15 décembre 2024, [URL : <https://journals.openedition.org/etudescaribeennes/29178>], consulté le 11 mai 2024.

Résumé : A la fin du XVIIIe siècle, avant l'arrivée des Européens en Polynésie française, la culture traditionnelle entretenait un lien étroit avec la nature, en faveur de la protection de l'environnement. Au travers des mythes, les oiseaux avaient un statut sacré, celui de dieu ou de messager. Au fil du temps, ce lien culturel s'est étiolé et les traditions tendent à disparaître ; ce qui a des répercussions sur le patrimoine naturel et culturel polynésien. Depuis, la Polynésie française, collectivité d'Outre-mer, s'est dotée d'une compétence propre en matière d'environnement. Cependant, l'objectif de protection des espèces avicoles dans le territoire polynésien dépasse les enjeux environnementaux. Il relève également d'un enjeu de préservation et de protection du patrimoine culturel immatériel, qui tient à la place de l'oiseau dans les mythes et la culture traditionnelle. A l'heure de la mondialisation, l'application de concepts, tels que ceux de patrimonialisation, de développement durable, est essentiellement de nature économique, voire marketing. Or, la compréhension d'un territoire nécessite de prendre en compte le domaine de l'irrationnel.

Mots clés : Polynésie française, mythes, oiseaux, sacré, environnement, protection, patrimoine, culture.

38. BOUCHEMAL S., TCHEKEMIAN A., (2024) « **Agriculture et urbanisation : dynamiques et enjeux des espaces périurbains** », revue *Villes en Parallèle*, Paris, septembre 2024, n°53-54pp. 17-20.

Résumé : Le texte aborde les dynamiques et enjeux liés à l'agriculture périurbaine, un secteur qui joue un rôle central dans l'histoire des villes et des sociétés. L'agriculture périurbaine va au-delà de la production agricole traditionnelle, répondant également aux attentes des citoyens, notamment en termes de paysages et d'usages urbains. Les agriculteurs, bien que situés à la périphérie des villes, se considèrent souvent comme des citoyens, et leur exploitation est soumise à des dynamiques de transformation urbaine, comme l'urbanisation progressive des terres agricoles. Cette agriculture doit s'adapter à la pression foncière croissante et aux conflits d'usage avec les néo-ruraux et les institutions. Le texte souligne l'importance de la régulation et de la sécurisation foncière pour préserver ces espaces.

Mots clés : agriculture périurbaine, urbanisation, pression foncière, mixité des usages, sécurisation foncière.

37. TCHEKEMIAN A. (2024) **"The West in the face of crises since the nineteenth century. Returning to the land and to locality is one of the traditional responses to crises"**, in *Geojournal of Tourism and Geosites*, Year XVII, vol. 53, n°2, pp.752-763, [DOI : [10.30892/gtg.53239-1251](https://doi.org/10.30892/gtg.53239-1251)].

Abstract: Responses to epidemics and climate change since ancient times, as well as their interpretations, are recurrent in times of crisis. Confronted with what may appear to be a series of global crises - health, environmental, economic and even democratic - the ideas on the virtues of what is local and rural are becoming increasingly important. We propose to put this return to locality 'in historical perspective'. The first part of the paper presents the major events that, in France, explain the major changes in the agricultural world between the 18th and 19th centuries. A second part highlights the aesthetic, artistic, utopian and literary reactions to the ravages of industrialisation in France and England. A third part deals with the integration of nature in the city since the 18th century, and then the nostalgic aspirations for working the land since the 19th century. Finally, in these times of pandemic, we conclude this study on the current movements of degrowth, ecology and return to the local, in favour of food and collective gardens.

Keywords: crises, health, agriculture, urban, localism, community gardens.

36. TCHEKEMIAN A., LELLEU P. (2024) « **La Passion-Clipperton. Traces anthropiques sur un atoll français inhabité, dans l'océan Pacifique** », revue *Archéologie, société et environnement*, vol. 4, n°1, mai, Université Paris 1 Panthéon-Sorbonne, pp. 1-48, mis en ligne le 10 mai 2024, [DOI : [10.21494/ISTE.OP.2024.1155](https://doi.org/10.21494/ISTE.OP.2024.1155)], consulté le 14 mai 2024.

Résumé : L'atoll de la Passion-Clipperton est actuellement exempt d'installation humaine, de façon continue et régulière, mais abrite une importante colonie d'oiseaux, de crabes, de rats et d'espèces végétales. Cependant, qu'il s'agisse de vestiges laissés par des occupations humaines passées ou de déchets plastiques amenés quotidiennement par la mer, elle subit des interactions anthropiques. A la suite d'une mission scientifique internationale, nous nous sommes intéressés à la nature des restes anthropiques, c'est-à-dire à leur histoire, leur dispersion, leur dynamique, jusqu'aux effets sur l'environnement. De façon globale, cette étude permet de s'intéresser à l'histoire, aux usages, aux activités sur et autour de l'atoll, ou encore aux loisirs, aux appropriations humaines et revendications territoriales. Le traitement de ces données a une valeur heuristique considérable pour les sciences humaines et sociales. La problématique des déchets est envisagée non seulement comme un revers de la production, mais aussi comme un objet de recherche associant les dimensions historiques, géographiques, économiques, géopolitiques, paysagères, environnementales, écologiques et symboliques. Ainsi, cette étude est l'occasion de penser et mettre en débat les effets des crises économiques et environnementales actuelles.

Mots clés : atoll, Clipperton, vestiges, déchets, Pacifique.

35. TCHEKEMIAN A. (2024) « **L'agriculture urbaine tahitienne : les jardins collectifs, des tiers lieux entre bienfaits sociaux et sociétaux** », *Territoire en mouvement, revue de géographie et d'aménagement*, « Agricultures urbaines au Sud et au Nord : conformer les agricultures, fabriquer la ville », Aubry C., Rouget N., Giacchè G., Salomon-Cavin J. (dir.), n°61-62, Université de Lille, Villeneuve d'Ascq, décembre 2024, mis en ligne le 25 avril 2024, [URL : <http://journals.openedition.org/tem/11168>], consulté le 25 avril 2024.

Résumé : Espace de socialisation et de sociabilisation, un jardin collectif est un lieu de rencontre, permettant d'étendre son réseau social. Ceux étudiés sont assortis d'une dimension d'expression citoyenne, voire politique, qui revient à assimiler les jardins collectifs à des « tiers lieux ». Au sein de l'espace public, ils caractérisent de nouveaux espaces de loisirs, d'apprentissage, de partage, de travail en commun, d'innovation et d'entrepreneuriat. Face au développement des jardins collectifs dans l'agglomération de Papeete, cette étude confirme l'importance des liens entre les urbains et ces espaces de loisirs. Dans les discours des personnes rencontrées, ces jardins représentent des lieux hybrides qui se situent entre la sphère publique et privée, puis entre l'espace collectif et individuel.

Mots clés : jardin collectif, agglomération, Tahiti.

34. TCHEKEMIAN A. (2023) « **La transdisciplinarité pour une géographie décloisonnée** », revue *Etudes caribéennes*, « Hors-dossier », n°56, décembre 2023, mis en ligne le 15 décembre 2023, [URL : <https://journals.openedition.org/etudescaribeennes/29178>], consulté le 11 mai 2022.


Résumé : Cet article fait suite à une introspection scientifique issue de l'observation de mon cursus et de mon cheminement professionnel, entre des études en environnement, aménagement et urbanisme, pour aboutir à une réflexion sur la géographie en tant que discipline universitaire, au cœur de mon métier d'enseignant-chercheur. Une première partie présente l'aménagement en tant que disciple visant à répartir et ordonner les composantes d'un territoire, dans une vision prospective. Une deuxième définit l'urbanisme, en tant que pratique, à la croisée de l'ingénierie, de l'architecture, de l'art et d'autres disciplines sœurs de la géographie que sont l'économie, la sociologie et le droit. Une troisième plaide pour l'importance de la transdisciplinarité en faveur d'une géographie décloisonnée. Enfin, l'hybridation entre science et vulgarisation permet de conclure sur l'évolution du métier, tout en soulignant les atouts et écueils sociétaux.

Mots clés : aménagement, urbanisme, géographie, science, vulgarisation, hybridation.

33. GAIRIN E., MADI MOUSSA R., BERTUCCI F., UNG P., WAQALEVU V., **TCHEKEMIAN A.**, LECCHINI D., BAMBRIDGE T. (2023) "**Environmental stochasticity of spatiotemporal recruitment patterns in coral reef fish (Tahiti, French Polynesia)**", *Journal of Coastal Research*, Vol. 39, n°3, mai 2023, pp. 484-493.

Abstract: The densities of coral reef fish juveniles often vary temporally due to different spawning and recruitment periods throughout the year and spatially due to the quality of nursery habitats. Juveniles carefully select their nursery habitat based on numerous factors, notably environmental parameters and the presence or absence of predators or conspecifics. To identify environmental and ecological factors that controls the juvenile fish distributions, fish populations and physicochemical water parameters were characterised from May to December 2020 on five contrasting habitats along the coastline of Tahiti (French Polynesia). Although juvenile fish diversity varied between the five habitats, density did not significantly differ from site to site. It emerged that density was strongly linked to temporal recruitment periods but was also positively correlated to the presence of adult conspecifics; thus differing from the common preference for zones with fewer adults. Water parameters were also linked to juvenile distributions, with more juveniles of all species in warmer water, and more herbivore juveniles in lower pH conditions. The nutrient loads did not have significant effects on juvenile densities. Overall, this study highlights that, beyond widely studied factors such as habitat type and adult populations, certain physicochemical parameters can also be indicative of juvenile fish distributions on coastal nursery habitats.

Keywords: coral reefs, fish, juvenile, habitats, physico-chemical parameters.



32. TCHEKEMIAN A. (2022) « **En France et en Angleterre, le retour à la terre et au local est l'une des réponses traditionnelles aux crises** », revue *Environnement, Risques & Santé (ERS)*, vol. 21, n°6, novembre-décembre 2022, pp. 445-455, [DOI : [10.1684/ers.2022.1690](https://doi.org/10.1684/ers.2022.1690)].

Résumé : Face à ce qui peut apparaître comme un faisceau de crises globales – sanitaires, environnementales, économiques et même démocratiques –, les discours sur les vertus du local et du rural s'imposent, dans les médias comme en politique. Nous proposons de mettre en perspective ce retour au local, d'un point de vue historique. Depuis près de 300 ans, les sociétés européennes ont subi de profondes mutations, notamment économiques, au prix d'une rupture plus ou moins prononcée et plus ou moins douloureuse avec la nature. Au cours de notre histoire récente, des voix étonnamment diverses (responsables politiques, artistes, militants, etc.) ont évoqué ce retour à la terre, qui s'est incarné sous de multiples formes. Ce retour apparaît comme une solution providentielle à ces mutations perturbatrices. La crise sanitaire due à la Covid-19 semble avoir non seulement confirmé mais aussi exacerbé cette tendance.

Mots clés : crises, France, Angleterre, art, agriculture, jardinage.

31. TCHEKEMIAN A. (2022) « **L'obésité sous le prisme de la collapsologie : une pandémie révélatrice d'un effondrement civilisationnel ?** », revue *Environnement, Risques & Santé (ERS)*, vol. 21, n°5, septembre-octobre 2022, pp. 375-381, [DOI : [10.1684/ers.2022.1680](https://doi.org/10.1684/ers.2022.1680)].

Résumé : S'intéresser à la collapsologie ne revient pas à adhérer aux discours catastrophistes, tant écologiques qu'économiques, ou à tout autre discours post-apocalyptique ou survivaliste. Toutefois, cette approche peut être mobilisée afin de relier différentes thématiques, dont les inégalités sociales, la surconsommation de biens, l'épuisement des ressources, le développement de l'agro-industrie et son impact environnemental, celui de l'alimentation manufacturée et de la pandémie d'obésité. Ces phénomènes contribuent parfois à la baisse de l'espérance de vie dans les sociétés industrielles ou post-industrielles. Ceci ne va pas sans paradoxe, notamment en occident où les pays sont en pointe dans de nombreux domaines (agronomique, informatique, militaire...) et, cependant, ils sont particulièrement touchés par le développement des maladies non transmissibles, comme l'obésité, le diabète et les maladies cardiovasculaires.

Mots clés : pandémie, obésité, alimentation, effondrement, civilisation.

30. TCHEKEMIAN A. (2022) « **Le localisme face aux crises liées à la Covid-19 : les défis sociétaux de l'agriculture française pour une alimentation durable et une santé globale** », revue *Environnement, Risques & Santé (ERS)*, vol. 21, n°5, septembre-octobre 2022, pp. 367-374, [DOI : [10.1684/ers.2022.1679](https://doi.org/10.1684/ers.2022.1679)].

Résumé : Au-delà des aspects sanitaires, la pandémie de la Covid-19 invite à réfléchir aux conséquences de la mondialisation, car elle s'inscrit dans un faisceau de crises actuelles et à venir : économique, sociale et environnementale. Une campagne sanitaire, permettant d'éradiquer une telle pandémie, est en effet coûteuse ; les entreprises subissent le ralentissement de l'activité, ce qui entraîne une récession économique, malgré les aides engagées par les États. Les causes structurelles de cette pandémie incitent à repenser, notamment, la sécurité alimentaire et sanitaire sur le long terme. La crise révèle les fragilités des chaînes de valeurs internationales à flux tendus qui, depuis une trentaine d'années, structurent le processus de mondialisation.



Mots-clés : pandémie, crises, alimentation, santé, agriculture, durable.

29. TCHEKEMIAN A. (2022) « **Clipperton, seul territoire français dans l’océan Pacifique nord-oriental : quels enjeux environnementaux et géopolitiques ?** », revue *Etudes caribéennes*, « Mondes insulaires », n°51, avril 2022, pp. 134-170, mis en ligne le 15 avril 2022, [URL : <http://journals.openedition.org/etudescaribeennes/23485>], consulté le 11 mai 2022.

Résumé : L’île de Clipperton ou de la Passion est une possession française, située dans l’océan Pacifique nord-oriental. Inhabité depuis 1945, l’atoll est considéré comme le plus isolé du monde. Outre quelques espèces végétales et animales qui s’y développent, l’île compte d’importantes colonies, d’oiseaux marins, de crabes terrestres et récemment de rats, se livrant une lutte interspécifique. De plus, par sa ZEE, Clipperton possède une importante ressource halieutique et de nodules polymétalliques. Une expédition scientifique a permis d’étudier les restes présents sur la couronne corallienne : qu’il s’agisse de vestiges mexicains lors de l’exploitation de phosphate, ou de ceux abandonnés par l’armée américaine, ou encore d’épaves de bateaux de pêche, jusqu’aux nombreux déchets transportés par les courants marins. La problématique des restes est donc envisagée non seulement comme un revers de la production, mais aussi comme un objet de recherche associant les dimensions historiques, géographiques, économiques, géopolitiques, paysagères et symboliques. En effet, l’île de Clipperton, actuellement exempte d’installation et d’occupation humaine, subie malgré tout des interactions anthropiques. Outre le fait que sa situation lui confère un intérêt géostratégique pour l’État français, l’île constitue un laboratoire in situ et in vivo, à temps continu pour les scientifiques.

Mots-clés : Clipperton, atoll, restes, vestiges, déchets, géostratégie.

28. TCHEKEMIAN A. (2022) « **L’atoll de Clipperton : biodiversité, richesse et spécificité d’une terre française dans le Pacifique nord-oriental** », *Bulletin de la Société des Etudes Océaniques*, janvier-avril 2022, n°356, pp. 69-116.

Résumé : L’article présente les richesses et les spécificités de Clipperton, au travers sa biodiversité et les relations interspécifiques. De plus, si l’atoll est exempt d’installation humaine, il n’en demeure pas moins impacté par des interactions anthropiques.

Mots-clés : Clipperton, presqu’atoll, faune, avifaune, flore, paysage.



27. TCHEKEMIAN A. (2022) « **Face aux crises, le retour au local. Mise en perspectives historiques et retour d’expérience du jardin collectif de l’université de la Polynésie française** », *RISEO – Risques Etudes et Observations*, « Crises et espaces. Questionnements, implications et effets », numéro spécial, pp. 19-29, [Sommaire URL : <https://www.riseo.cerdacc.uha.fr/2022-numero-special-crises-et-espaces-questionnements-implications-et-effets/>].

26. TCHEKEMIAN A. (2022) « **L'agriculture urbaine en Polynésie française : du traditionnel *fa'a'apu* au jardin collectif. Exemple du jardin de la résidence universitaire d'Outumaoro** », *Nouvelles Perspectives en Sciences Sociales - NPSS*, « Agriculture urbaine : vers une reconfiguration des liens sociaux et territoriaux », Ed. Prise de parole, Ontario, mai 2022, vol. 17, n°2, pp. 383-413, [URL : <https://id.erudit.org/iderudit/1092778ar>].

Résumé : Traditionnellement, depuis plusieurs générations, les Polynésiens cultivent un jardin familial, nommé *fa'a'apu*. Ce jardin leur permet de se nourrir, par les fruits et légumes cultivés, mais aussi de se soigner à l'aide de plantes médicinales. Dans une perspective résiliente, nous développerons l'exemple d'un jardin collectif, à l'initiative d'étudiants résidant à la cité universitaire. Ce jardin apparaît comme une réponse à l'augmentation des prix constatée depuis le début de la crise sanitaire. En outre, les étudiants, isolés et éloignés de leurs familles, constatent que le travail de la terre crée du lien social dans la résidence.

Mots clefs : Tahiti, jardins collectifs, campus, résidence étudiante.



NOUVELLES
PERSPECTIVES EN
SCIENCES SOCIALES
Volume 17, numéro 2, 2022

Prise
de parole

25. TCHEKEMIAN A. (2022) « **Gouvernance, innovation territoriale et aménagement durable : l'approche living lab pour les territoires 2.0 à travers l'étude de deux projets d'écoquartiers** », *Revue Economie, Gestion et Société*, février 2022, vol. 1, n°34, 29 p., [URL : <https://doi.org/10.48382/IMIST.PRSM/regs-v1i34.30685>].

Résumé : Quels outils du Web 2.0 permettent aux acteurs des territoires la mise en place d'une bonne gouvernance ? Cette gouvernance se révèle-t-elle particulièrement adaptée dans le cadre d'un aménagement du territoire fondé sur l'innovation et le développement durable ? Cette recherche-action vise à répondre aux attentes et demandes en matière de gouvernance des acteurs. L'étude présente les outils open source disponibles pour la mise en place d'une participation collective, notamment ceux offerts par le Web 2.0.

Mots-clés : Web 2.0, territoire 2.0, gouvernance, living lab, écoquartiers.

24. TCHEKEMIAN A. (2022) « **La place des femmes dans le monde agricole, entre tradition et évolution** », *Dièses, revue contre les discriminations*, 9 février 2022, vol. 17, n°2, [URL : <https://dieses.fr/la-place-des-femmes-dans-le-monde-agricole-entre-tradition-et-evolution>].

Résumé : « Conjointe collaboratrice » plutôt que cheffe d'exploitation : en dépit de certains progrès juridiques, la condition des femmes dans le monde agricole reste dans les faits marquée par plusieurs formes d'injustice.

Mots-clés : femmes, agriculture, PAC, statut, formes sociétaires, développement rural.

23. SUCHET A., TCHEKEMIAN A. (2021) « **Peut-on parler d'illusion de territoire dans la mise en œuvre programmatique ou réformatrice de projets ? Discussion autour d'une hypothèse réfutée** », *Revue Economie, Gestion et Sociétés*, Vol. 1, n°12, août 2021, 13 p.

Résumé : Ce texte dresse le bilan d'un certain nombre de réflexions menées sur la possibilité de mobiliser le concept d'illusion en géographie sociale. Formulation théorique séduisante, mais que la présente publication disqualifie et aboutit à montrer son impossible usage dans la discipline.

Mots-clés : illusion, géographie sociale, théorie.

22. TCHEKEMIAN A. (2020) « Etude de l'instrumentalisation du second pilier de la Politique Agricole Commune en France métropolitaine par les acteurs ruraux », *Dynamiques Environnementales - Journal international des géosciences et de l'environnement*, Presses Universitaires de Bordeaux, n°46, pp. 107-122, [URL : <https://journals.openedition.org/dynenviron/2927>].

Résumé : Cet article s'appuie sur l'analyse des effets de l'application du second pilier de la Politique Agricole Commune dans les territoires ruraux français. Des entretiens réalisés auprès d'acteurs institutionnels et professionnels, ruraux et agricoles, permettent de rendre compte des dynamiques et spécificités locales. Cette étude pose un regard sur les stratégies développées par les acteurs ruraux français, et permet d'observer les phénomènes qui émanent de l'application d'une politique publique agricole européenne.


Mots clefs : agriculture ; acteurs ; développement rural ; aides européennes ; stratégies.



21. TCHEKEMIAN A. (2019) « Connaissance, conscience et acceptation du risque sanitaire ciguatérique en Polynésie française : étude des représentations sociales auprès de la population tahitienne », *Bulletin de la Société des Etudes Océaniques*, sept-déc. 2019, n°349, pp. 137-169, [URL : <http://www.seo.pf/bseo-n349.html>].

Résumé : Cette étude permet donc de comprendre les représentations du risque ciguatérique des Tahitiens, c'est-à-dire leurs connaissances, conscience et acceptation du risque sanitaire, mais aussi de cerner les représentations que se font les Tahitiens du risque sanitaire ciguatérique, ainsi que les facteurs culturels et socioéconomiques qui expliquent et justifient la consommation de poissons susceptibles d'être infectés.

Mots-clés : ciguatera, représentations, ressources naturelles, risque, santé, Tahiti.



20. TCHEKEMIAN A. (2019) « Enjeux en matière de temps sociaux : sur quoi reposent les politiques temporelles », *Revue Économie, Gestion et Société*, vol. 1, n°21, août 2019, [URL : <https://revues.imist.ma/index.php?journal=REGS&page=article&op=view&path%5B%5D=17607&path%5B%5D=9732>].

Résumé : Dans les pays européens, une nouvelle civilisation urbaine a émergé. Le temps d'une vie, d'une année ou d'une journée n'est plus organisé uniquement autour du travail, de nouveaux temps naissent, et avec eux de nouvelles pratiques. Parallèlement, les aspirations des citoyens se définissent de plus en plus en matière de qualité de vie urbaine. Cependant, la réduction du temps de travail occupe encore la majorité des débats sur les temps sociaux et de nouvelles problématiques surviennent. Alors qu'en ville les pratiques sociales s'individualisent, que chacun revendique un « mieux vivre », qu'une nouvelle forme de liberté apparaît, celle de choisir soi-même l'utilisation de son temps, une question se pose : quel peut être le rôle des acteurs politiques et des citoyens pour adapter ces nouvelles temporalités urbaines et œuvrer au « mieux vivre ensemble » ?

Mots clefs : rythmes sociaux, égalité, travail, loisirs, agences du temps, politiques temporelles.

19. TCHEKEMIAN A. (2018) « **Les stratégies des acteurs ruraux quant à l'application du second pilier de la PAC en France et leurs répercussions sur les activités agricoles et les territoires ruraux** », *Revue Economie, Gestion et Société*, n°17, décembre 2018, 18 p., [URL : <https://revues.imist.ma/index.php?journal=REGS&page=article&op=view&path%5B%5D=14628&path%5B%5D=8071>].

Résumé : Cet article s'appuie sur l'analyse des effets de l'application du second pilier de la Politique Agricole Commune dans les territoires ruraux français. Des entretiens réalisés auprès d'acteurs institutionnels et professionnels, ruraux et agricoles, permettent de rendre compte des dynamiques et spécificités locales. Cette étude pose un regard sur les stratégies développées par les acteurs ruraux français, et permet d'observer les phénomènes qui émanent de l'application d'une politique publique agricole européenne.


Mots clés : agriculture ; acteurs ; développement rural ; aides européennes ; exploitants ; stratégies.

18. TCHEKEMIAN A. (2018) « **L'appréhension de la notion de risques et ses différentes déclinaisons en géographie** », revue *Risques urbains*, août 2018, vol. 18-2, n°2, pp. 1-18, [URL : <https://www.openscience.fr/L-apprehension-de-la-notion-de-risques-et-ses-differentes-declinaisons-en>].

➤ Article cité par le Ministère de l'Education nationale, comme « Définitions géographiques de "risque" », aux côtés d'Elissade B. ; Sierra A. ; Reghezza-Zitt M., en 2021, dans *Eduscol*, « Programme de géographie : Les hommes face aux changements globaux », « Thème 2 : Les sociétés et les risques : anticiper, réagir, se coordonner et s'adapter », rubrique « Pour aller plus loin », « Définitions géographiques de "risque" », Terminale, enseignement commun, juillet 2021, p. 15, en ligne, [URL : <https://eduscol.education.fr/document/10148/download>], consulté le 14 septembre 2022.

Résumé : A partir de la première industrialisation, en Europe, en Amérique, au Japon, les explorations, l'usage du charbon, de l'acier, du nucléaire ou des nanotechnologies ont permis d'améliorer le niveau de vie des populations, même si cette forme de développement est de plus en plus remise en cause. Toutefois, ces avancées auraient-elles été possibles si leurs acteurs avaient d'emblée eu conscience de leurs conséquences humaines et environnementales ? Désormais, les sociétés revendiquant des valeurs écologiques tentent, pourtant, de limiter les conséquences du risque par la réglementation, voire l'interdiction de l'action dangereuse, illustrée par le « principe de précaution ». Dans ce contexte, l'article interroge la place de la géographie dans la réflexion sur le risque et son acceptation. Il plaide pour une approche transdisciplinaire, intégrant les perceptions et les représentations du risque à l'étude des territoires.

Mots-clés : risques ; développement ; société ; acceptation ; Occident ; géographie.



17. TCHEKEMIAN A. (2018) « **Le risque sanitaire ciguatérique en Polynésie française : étude des représentations sociales auprès de la population tahitienne** », revue *Environnement, Risques & Santé (ERS)*, volume 17, n°2, mars-avril 2018, pp. 123-146.

Résumé : Cette recherche en sciences sociales porte sur le risque ciguatérique affectant la santé des Polynésiens, qui au regard de l'ensemble de la population mondiale exposée à ce risque sanitaire, sont dans une situation préoccupante, en raison du nombre de personnes intoxiquées chaque année. L'exposition à ce risque dépend directement de l'écosystème marin, mais aussi des approches différentes des responsabilités individuelles qui varient en fonction des modes de vie, des comportements et des représentations.

Mots-clés : santé, ressources naturelles, Tahiti, risque, ciguatera, représentations.



16. TCHEKEMIAN A. (2017) « **Innovation et développement territorial durable : gouvernance et outils open source pour deux projets d'écoquartiers** », revue *Dimitrie Cantemir*, Lucralrile Seminarului Geografic, coordonnée par CARRIERE J-P., HAMDOUCH A., IATU C., *Editura Universității Alexandru Ioan Cuza din Iași*, Université d'Iași, Roumanie, octobre, n°44, pp. 43-68, [URL : <http://www.seminarcantemir.uaic.ro/index.php/lsgdc/issue/view/5>] ; [URL : <http://dx.doi.org/10.15551/lsgdc.v44i0.04>].

15. TCHEKEMIAN A. (2017) « **Vestiges et restes anthropiques sur l'île de La Passion, en mars 2008** », *Clipperton Projets d'Outre-Mer*, « Sciences et environnement », chapitres, juin 2017, [URL : http://clipperton.cpom.fr/?page_id=1658].

14. TCHEKEMIAN A. (2017) « **Vestiges et restes anthropiques sur l'île de La Passion, en mai 2015** », *Clipperton Projets d'Outre-Mer*, « Sciences et environnement », chapitres, juin 2017, [URL : http://clipperton.cpom.fr/?page_id=1661].

13. TCHEKEMIAN A. (2017) « **L'imbroglia du maillage territorial français : entre persistances et discordances** », *Revue Économie, Gestion et Société*, n°9, juin 2017, [URL : <http://revues.imist.ma/index.php?journal=REGS&page=article&op=view&path%5B%5D=9359>].

Résumé : En France, le débat sur les nouveaux territoires porte généralement sur la réforme du maillage, du zonage et des circonscriptions. Ce découpage territorial renvoie à la question de sa légitimité. Entre structures administratives, électives et de projet, certains proposent la suppression d'échelons. Mais un paradoxe existe, celui de l'ancienneté des maillages, puis de leur résistance au changement et de leur rationalisation. Ces mailles, ces échelons sont des référents identitaires qui proviennent d'une construction territoriale ancrée dans l'histoire française.

Mots clés : France, découpage, territoires, maillage, bassins de vie.

12. TCHEKEMIAN A., RICHARD G. (2016) « **Analyse critique des modèles territoriaux d'innovation, en France, depuis l'implantation des pôles de compétitivité, jusqu'à la création des Livings Labs** », *Revue Économie, Gestion et Société*, n°7, juin 2016, [URL : <http://revues.imist.ma/index.php?journal=REGS&page=article&op=view&path%5B%5D=5536>].

Résumé : Cet article établit une analyse critique de l'existence et de l'évolution des modèles territoriaux d'innovation, en France, depuis l'implantation des pôles de compétitivité, jusqu'à la création des Livings Labs. Ces démarches ont pour intention d'impulser le développement de nouvelles filières innovantes en appui d'un territoire en créant une synergie entre les acteurs. Toutefois, les Livings Labs, récemment mis en place, permettent d'inventer de nouveaux modes d'échange, de services publics et de liens entre les entreprises et les habitants d'un territoire, éléments imputables aux pôles de compétitivité. L'approche Livings Lab joue donc le rôle de liant en contribuant à répondre aux nouveaux enjeux des territoires, tout en plaçant l'usager au cœur de la démarche. Ainsi, à l'inverse des pôles de compétitivité, au sein d'un Livings Lab l'usager devient le coconcepteur, le coproducteur de services dont il est lui-même le bénéficiaire.

Mots-clés : clusters, pôles de compétitivité, Living Lab, innovation, usagers.

11. TCHEKEMIAN A. (2015) « **La complexité organisationnelle et relationnelle entre espèces animales et végétales engendre l'équilibre et la vie sur l'île de Clipperton !** », *Clipperton – Projet d'Outre-Mer*, Editorial, Lettre d'information n°24, décembre 2015, pp. 1-3, [URL : http://clipperton.cpom.fr/?page_id=1055].

Résumé : L'île de Clipperton s'apparente à un système où tout se crée : non seulement de l'ordre, mais aussi du désordre et un processus auto-organisateur, puisque chaque système crée ses propres finalités, c'est-à-dire son autonomie. A la lecture de ce numéro, la question sous-jacente peut être liée à la façon dont les espèces animales et végétales construisent de la complexité qui engendre du désordre pour les observateurs que nous sommes : par exemple, comment un désordre induit par trois espèces opposées (les crabes, les rats et les fous) engendre un équilibre. Les prises de conscience et réactions face aux populations animales et végétales sur Clipperton créent du désordre dans notre façon d'appréhender l'écosystème, et entraîne donc une complexité dans l'organisation de nos connaissances, des actions à mettre en place, et vont ainsi ajouter du désordre dans notre façon de percevoir et de traiter les informations, jusque dans la façon de les percevoir et ainsi de comprendre la vie et le monde clippertonien.

Mots clés : Clipperton, sciences, complexité, équilibre, espèces.

10. TCHEKEMIAN A., GAUTHIER R. (2015) « **Les effets des fondements de la mondialisation et de la finance internationale moderne sur le développement durable des territoires** », *Revue Économie, Gestion et Société* (REGS), n°2, décembre 2015, pp. 1-26, [URL : <http://revues.imist.ma/index.php?journal=REGS&page=article&op=view&path%5B%5D=4154>].


Résumé : L'objet de cet article est de dépasser la logique de la croissance, de l'épuisement, déjà indiquée par les physiocrates et les pensées de Quesnay (1765), pour qui, différemment des pensées économiques de l'époque, la valeur ne peut être créée que par la terre : il ne faut donc pas écraser l'agriculture par l'impôt. Quesnay avait compris, en avance sur son temps, le rôle fondamental de l'agriculture, de l'assolement. Ses écrits auraient dû inspirer les tenants de la tertiarisation de l'économie qui n'intègrent pas les cycles, la saturation des marchés et sont bien loin de la vision des géographes qui oblige à fonder une véritable « morale sociale et individuelle ». En l'espèce, l'économie n'est que la résultante d'une somme de comportements individuels.

Mots clés : finance internationale, économie, aménagement, territoire développement durable.

9. TCHEKEMIAN A., BOUSSAGEON J. (2014) « **La gestion d'un risque territorialisé en milieu urbain : exemple du dispositif ESPADA pour la gestion des crues rapides à Nîmes** », Revue *Marges, Société, Espace, Art (Márgenes, Espacio Arte Sociedad)* « Catastrophes, résilience et planification », Faculté d'architecture, Université de Valparaíso, Chili, décembre 2014, vol. 11, n°15, pp. 39-48, [URL : <https://revistas.uv.cl/index.php/margenes/issue/view/59>].

Résumé : En géographie, l'étude des risques est essentiellement orientée vers l'articulation entre la prédiction, la prévention et la compréhension des risques. Alors, comment prédire, anticiper, alerter avant que l'événement ne se produise ? Puis, comment intervenir avant d'en avoir la certitude, c'est-à-dire avant que l'événement qui ferait agir ne survienne ? Un exemple de risque territorialisé, où l'articulation entre compréhension, prédiction et prévention semble fonctionner, est le risque d'inondation. A l'issue d'une terrible inondation survenue à Nîmes en 1988, voyons comment, par une prise de conscience collective, un dispositif d'alerte et de sécurité, nommé ESPADA, a été mis en place par la municipalité et le corps départemental des sapeurs-pompiers du Gard, afin d'éviter qu'une telle catastrophe ne se reproduise.

Mots-clés : Nîmes ; inondation ; gestion des crues ; acteurs ; territoire.



8. TCHEKEMIAN A. (2014) « **Etre agricultrice en France au XXIe siècle. La reconnaissance du statut d'exploitante agricole** », *Études Rurales*, « Souffrances paysannes », Varia, Ed. EHESS, n°193, juillet 2014, pp. 61-78, [URL : <http://www.cairn.info/ezproxy.upf.pf/revue-etudes-rurales-2014-1-page-61.htm>].

Résumé : Une étude de terrain portant sur les effets de l'application du second pilier de la PAC en France révèle un lien étroit entre de nouvelles formes juridiques d'exploitation et l'évolution du statut des femmes dans la profession agricole. En effet, après n'avoir longtemps été que des « épouses d'agriculteurs », celles-ci sont devenues « agricultrices » à part entière. L'analyse des entretiens réalisés dans six territoires ruraux représentatifs des enjeux nationaux montre que le développement de ces exploitations sociétaires (GAEC, EARL, CUMA) donne davantage de visibilité au travail féminin. Toutefois, ces formes de groupement collectif ne concèdent qu'une protection sociale partielle à l'exploitante qui, avec son conjoint, s'emploie à la mise en valeur de l'entreprise familiale. Ainsi, bien que les femmes jouent un rôle majeur dans l'évolution de la profession, elles ne sont toujours pas reconnues au même titre que leurs homologues masculins.


Mots-clés : femmes ; agriculture ; PAC ; statut professionnel ; formes sociétaires d'exploitation ; développement rural.



7. TCHEKEMIAN A. (2012) « **La nature de la ville : les usages de la campagne et de l'agriculture périurbaine par les institutions grenobloises** », *Montagnes Méditerranéennes & Revue du Développement Territorial*, « Agriculture et politiques territoriales », février 2012, n°25, pp. 57-69.

Résumé : En France, l'imbrication ville-nature se situe aujourd'hui au cœur d'une demande urbaine grandissante, aussi bien en termes de gestion des ressources naturelles et durables des territoires, que de production de produits et d'aménités. A Grenoble, les montagnes ont une influence sur les demandes, les attentes et les pratiques citadines de nature. De plus, les activités de plein air rendent compte d'une volonté croissante de pratiquer les loisirs dans les montagnes et les campagnes en périphérie de la ville. En ce sens, ces loisirs sont l'occasion de relations privilégiées à la nature. L'étude des représentations sociales des éléments de nature à Grenoble permet de cerner les demandes et attentes citadines de natures. Les institutions d'aménagement et d'animation de l'agglomération grenobloise tentent de répondre à ces demandes, en maintenant et développant l'agriculture périurbaine.

Mots clés : Grenoble ; ville ; nature ; montagne ; espaces urbains végétalisés ; agriculture périurbaine ; institutions.



6. **TCHEKEMIAN A., GILIBERT Y. (2012) « Rencontre avec les Amis du Patrimoine Etoilien et de la Ruralité », Villages Lorrains, Nancy, n°138, mai 2012, pp. 24-27.**

Résumé : Dans la Drôme, à Étoile-sur-Rhône, près de Valence, un groupe de passionnés, soucieux de préserver le patrimoine rural et les techniques anciennes ont fondé une association, les Amis du Patrimoine Étoilien et de la Ruralité (APER). Cette association a été créée en 2000 à partir d'une collection, dite du « Père PONS », dont la commune d'Étoile est devenue l'acquéreur.

Mots clés : Drôme ; rural ; patrimoine ; télégraphe ; machines ; outils.



5. **TCHEKEMIAN A., SUCHET A. (2011) « Perceptions, réorganisations locales et stratégies d'acteurs suite à l'application d'une politique publique agricole européenne », revue Cybergéo, Rubrique « Politique, Culture, Représentations », article 527, mis en ligne le 31 mars 2011, modifié le 31 mars 2011, [URL : <http://journals.openedition.org/cybergeo/25538>].**

Résumé : Cet article explore les discours, les logiques argumentaires puis les stratégies des agriculteurs et des responsables locaux face à l'application du programme français de développement rural. La recherche aborde qualitativement les logiques de terrain, localement induites par la mise en œuvre du Règlement de Développement Rural en France. Les résultats mettent en évidence la perception d'une répartition inégale des aides et une régionalisation qui témoignent parfois d'un manque de cohérence et qui décrédibilisent le programme. Localement, l'exclusion de certains exploitants, puis la multiplication des stratégies individuelles semblent être les effets pervers de l'application de cette politique publique européenne.

Mots clés : acteur ; territoire ; développement ; Politique agricole commune (PAC)

4. **TCHEKEMIAN A., GAUTHIER R. (2010) « Approche anthropologique de la violence structurelle en vue du développement économique des territoires », Revue de Géographie de l'Est, Université de Lorraine, vol. 50 / 1-2 /2010, mis en ligne le 06 septembre 2011, [URL : <http://rge.revues.org/2890>].**

Résumé : L'approche anthropologique montre que l'ethnocentrisme est source de violence puisqu'il revient à appliquer sur un territoire, culturellement différent, un modèle de développement sans tenir compte de données anthropologiques et géographiques. Ce qui bien souvent engendre un épuisement des ressources, des conflits armés, des réseaux mafieux, des pollutions massives. Nous soulignons l'importance de l'observation sur la longue durée (population, ressources, religions, histoire, culture) et montrons que la science économique a ses limites : elle ne prend pas assez en compte le temps et l'histoire, pourtant indispensable au développement d'un territoire. En conclusion, le fonctionnement des firmes sur un territoire accroît les tensions, engendre la violence, car en s'appuyant sur un modèle économique, elles oublient les dimensions culturelles et humaines qui sont des éléments constitutifs d'un territoire.

Mots clés : développement territorial ; firmes ; concurrence ; violence ; anthropologie ; don ; contre-don.



3. TCHEKEMIAN A., DAVID T. (2008) « L'évolution de la mobilité urbaine dans la métropole chinoise de Tianjin », *Urbanissimo - La réflexion foncière et immobilière*, Ed. A. Diff Etudes & Cie, Triel-sur-Seine, n°105, janv-fév. 2008, pp. 23-26.

Résumé : La Chine est considérée, du fait de son régime politique communiste et de son ouverture économique capitaliste, comme un cas à part sur la scène mondiale. Depuis 20 ans, les villes chinoises sont devenues le théâtre des profonds bouleversements économiques et sociaux. La métropole de Tianjin est aujourd'hui un espace en transition, support d'une urbanisation galopante. Cette transition urbaine pose un certain nombre de difficultés au gouvernement dans l'organisation de la ville et notamment de ses réseaux de transports.

Mots clés : Chine ; métropole ; urbanisation ; mobilité ; transports.



2. TCHEKEMIAN A. (2007) « L'habitat entre ville et nature, de l'ère industrielle à nos jours », *Urbanissimo - La réflexion foncière et immobilière*, Ed. A. Diff Etudes & Cie, Triel-sur-Seine, n°98, janvier 2007, pp. 16-26.

Résumé : Depuis le XIX^e siècle, la ville ne cesse d'évoluer, de muer. Le périurbain, par l'étalement de la ville, est un des symptômes de mutation de l'habitat humain. Ce phénomène s'illustre par l'engouement des citadins pour vivre à la campagne. Mais toute expansion urbaine se fait au détriment du milieu rural.

Mots clés : ville ; périurbain ; campagnes ; néoruraux ; rurbains.



1. TCHEKEMIAN A. (2006) « Les démarches de qualité du programme français de développement rural : une valeur ajoutée aux producteurs », *Urbanissimo - La réflexion foncière et immobilière*, Ed. A. Diff Etudes & Cie, Triel-sur-Seine, n°96, octobre, pp. 21-24 et n°97, décembre, pp. 21-28.

Résumé : Cet article s'appuie sur l'étude de l'utilisation des ressources FEOGA, et les procédures de mise en œuvre du Règlement de Développement Rural, en France. L'approche montre que les démarches de qualité, lorsqu'elles sont conduites dans un cadre collectif de production, améliorent la valeur ajoutée aux producteurs. De plus, les attentes des consommateurs en termes de qualité ne se traduisent pas automatiquement en marché rémunérateur, et l'ouverture des marchés implique un soutien des pouvoirs publics et des associations de producteurs.

Mots-clés : Développement rural ; exploitations ; démarches de qualité ; valeur ajoutée.



4.5. Communications avec actes et comité de lecture

23. TCHEKEMIAN A. (2024) « **Les usages et les fonctions sociales de l'agriculture périurbaine : exemple de l'agglomération grenobloise** », revue *Villes en Parallèle*, « L'agriculture périurbaine », sous la dir. du Pr. BOUCHEMAL Salah (Université Larbi Ben M'hidi) et Dr. TCHEKEMIAN Anthony, Ed. Laboratoire de géographie urbaine, Université Paris 10-Nanterre, actes « Colloque international L'agriculture périurbaine : impacts du fait urbain, stratégies et jeux d'acteurs », laboratoire Ressources Naturelles et Aménagement des Milieux Sensibles de l'Université Larbi Ben M'hidi (Oum El Bouaghi - Algérie) et l'INRA Ecodéveloppement (Avignon-Fr.), 12-13 avril 2015.


Résumé : Cette recherche s'articule autour de deux questions, présentant l'état actuel de la demande citadine dans l'agglomération grenobloise en termes de nature, campagne et agriculture. La première, comment cette demande est prise en compte par les institutions de développement et d'aménagement du territoire, ainsi que par celles d'animation nature ? La seconde, comment répondre à cette demande et quelles sont les offres proposées par ces institutions ? Cette communication montrera que l'imbrication entre les territoires ruraux et urbains est au cœur de la demande sociale. Elle révélera également le rôle que joue l'agriculture périurbaine dans la structure du territoire.

Mots clés : Grenoble, ville, nature, agriculture périurbaine, institutions, outil.

22. TCHEKEMIAN A. (2024) « **Les outils pour une bonne gouvernance, en vue d'aménagements fondés sur l'innovation et le développement durable** », *Revue des Régions Arides*, numéro spécial, « **Gouvernance territoriale, risques et défis socio-environnementaux** », actes du VI^e colloque international « Territoires en mutation, espaces d'innovation, enjeux de gouvernance et de communication » organisé par la Faculté des Sciences Économiques et de Gestion de Mahdia (FSEGM), l'Institut Supérieur de Gestion de Bizerte (ISGB) le laboratoire de recherche Économie et Sociétés Rurales (LESOR) de l'Institut des Régions Arides (IRA) Médenine, l'Unité de Recherche sur l'Entreprise et ses Décisions (URRED) Gabès, l'Unité de recherche émergente Transitions de l'Université Côte d'Azur, tenu à Mahdia-Tunisie les 4,5 et 6 mai 2023, n°49, Juillet 2024, pp. 155-168, [URL : http://www.ira.agrinet.tn/index.php/revue_des_r%C3%A9gions_arides].

Résumé : Cette recherche vise à répondre aux attentes et demandes en matière de gouvernance en vue de la réalisation de projets d'aménagement. L'étude repose sur l'observation de deux projets d'écoquartiers différents : dans le premier cas, il s'agit de citoyens regroupés et organisés en autopromotion, dans le second, la décision provient d'une collectivité territoriale en faveur des habitants. L'analyse vise à montrer la pertinence de l'échelle locale en matière d'aménagements du territoire, de constructions durables et de participations collectives.

Mot-clés : local, écoquartier, gouvernance, innovation, collaboratif, participatif.



21. TCHEKEMIAN A. (2022) « **Conjurer l'effondrement, les vertus du local : l'exemple du jardin collectif de la résidence du campus d'Outumaoro à Tahiti** », dans J. Blain & A.-C. Chardon (dir.), *Dynamiques urbaines et résilience dans un contexte épidémique. Cahiers ESPI2R* (ISBN 9782957474929), mis en ligne le 7 juin 2022, [URL : <https://www.cahiers-espi2r.fr/751>], consulté le 9 novembre 2022.

Résumé : La crise sanitaire interroge la capacité des systèmes de production, notamment agricoles et industriels, à faire face à des catastrophes. Les mesures de protection mises en place à l'échelon étatique (fermeture des frontières, arrêt des échanges internationaux, mesures de confinement...) incitent à un retour au local. Après l'étude de six jardins collectifs développés dans l'agglomération urbaine de Papeete, sur l'île de Tahiti, nous présenterons plus particulièrement le jardin collectif mis en place par les étudiants de la résidence universitaire du campus Outumaoro.

Mots-clés : crise, santé, alimentation, agriculture, local.

20. TCHEKEMIAN A. (2020) « **Repenser la sécurité alimentaire et sanitaire au regard du Covid-19 : une alimentation locale pour une santé globale ?** », *Revue Economie, Gestion et Société*, « La crise pandémique de Coronavirus : Quelles leçons et quelles mesures ? », ouvrage collectif, Université Moulay Ismaïl, Ecole supérieure de technologie de Meknès, Maroc, juin 2020, Numéro spécial n°27, pp. 60-80, [URL : <https://accounts.eyeson.team/rooms/EwcNh4Ngmlgr2W>].

Résumé : La pandémie de coronavirus, déclarée le 11 mars 2020 par l'Organisation Mondiale de la Santé, conduit à penser que d'autres agents pathogènes pourraient se propager dans les années à venir. La mondialisation des échanges peut donc transformer une épidémie localisée en pandémie, non sans remettre en cause les habitudes alimentaires et culturelles des populations locales.

Mots-clés : crise sanitaire, alimentation, santé, agriculture, locale.

19. TCHEKEMIAN A. (2016) « **Don et contre-don : l'approche anthropologique pour le fonctionnement des firmes en vue d'un développement territorial durable** », dans *Terre, territorialisation et ressources naturelles*, Actes de la 11^{ème} édition du colloque international de l'Université d'été d'Agadir, du 7 au 10 mai 2015, Ed. Centre Imprimerie, Ait Melloul, Maroc, pp. 83-114.

Résumé : Le titre de cette étude se veut quelque peu provocateur tant par les idées développées que par l'approche, anthropologique et géographique, retenue. Celle-ci nous permet d'approcher la question de la violence et de la concurrence au sein d'un même territoire et intrafirmes. Le choix de l'approche anthropologique associée à celle de la géographie permet de pallier un manque de prise en compte du « temps long » dont souffre souvent le développement en science économique. Or, la construction d'une analyse basée sur « l'intelligence économique » passe inévitablement par une prise en compte du « temps long », de la dimension humaine, des ressources naturelles, d'un territoire donné. L'anthropologie complète donc l'analyse du géographe en vue d'expliquer les effets de la violence économique sur un territoire : entre plusieurs populations, entre les firmes et les populations.

Mots clés : firme, développement territorial, concurrence, violence, anthropologie, don.

18. TCHEKEMIAN A., RICHARD G. (2015) « **Remise en cause du paradigme des pôles de compétitivité par l'approche Living Lab, comme prise en compte du progrès social : exemple du projet LLISU à Nancy** », Colloque international « Politiques d'Innovation et de R&D : regards croisés Nord/Sud », Réseau de Recherche sur l'Innovation, Université Picardie Jules Verne, IUT de l'Oise, Creil, du 27 au 29 août 2015 [livret p. 21 : <http://innovation.univ-littoral.fr/wp-content/uploads/2015/09/Livret-EE-Creil.pdf>].

Résumé : Cette communication établit une analyse critique de l'existence et de l'évolution des modèles territoriaux d'innovation, en France, depuis l'implantation des pôles de compétitivité, jusqu'à la création des Living Labs. Ces démarches ont pour intention d'impulser le développement de nouvelles filières innovantes en appui d'un territoire en créant une synergie entre les acteurs. Toutefois, les Living Labs, récemment mis en place, permettent d'inventer de nouveaux modes d'échange, de services publics et de liens entre les

entreprises et les habitants d'un territoire, éléments imputables aux pôles de compétitivité. L'approche Livings Lab joue donc le rôle de liant en contribuant à répondre aux nouveaux enjeux des territoires, tout en plaçant l'usager au cœur de la démarche. Ainsi, à l'inverse des pôles de compétitivité, au sein d'un Livings Lab l'usager devient le coconcepteur, le coproducteur de services dont il est lui-même le bénéficiaire.

Mots clés : clusters, pôles de compétitivité, Living Lab, usagers.

17. TCHEKEMIAN A. (2015) « **Le rôle de la théorie monétariste, la Fédérale Réserve, le système des Garanties internationales de droit privé et leurs incidences sur le développement durable des territoires** », Dixième Congrès RIODD, « *Opérationnaliser le développement durable: public ou privé ?*, Montréal, 15 - 17 juillet 2015, Centre OSE (Organisations, Sociétés et Environnement), CIODD, École des sciences de la gestion, Université du Québec, Montréal, 34 p., [URL : <https://www.dropbox.com/sh/2mp8yrabhgceguv/AADf8McGykUcEDsnGrEvmvARa/Tchekemian.pdf?dl=0>], mis en ligne le 24 octobre 2015.

Résumé : L'objet de cette communication est de dépasser la logique de la croissance, de l'épuisement, déjà indiquée par les physiocrates et les pensées de QUESNAY (1765), pour qui, différemment des pensées économiques de l'époque, la valeur ne peut être créée que par la terre. Il ne faut donc pas écraser l'agriculture par l'impôt : QUESNAY avait compris, en avance sur son temps, le rôle fondamental de l'agriculture, de l'assolement. Ses écrits auraient dû inspirer les tenants de la tertiarisation de l'économie qui n'intègrent pas les cycles, la saturation des marchés et sont bien loin de la vision des géographes qui oblige à fonder une véritable « morale sociale et individuelle ». En l'espèce, l'économie n'est que la résultante d'une somme de comportements individuels.

Mots clés : finance internationale, économie, territoire, aménagement, développement durable.

16. TCHEKEMIAN A., GAUTHIER R. (2015) « **Nouvelle vision du Monde à la Renaissance, entre rupture et continuité : intolérance et évolution de la cartographie** », *La Renaissance en Europe dans sa diversité*, tome 3 : Circulation des hommes, des idées et des biens, héritages, première partie : Découverte du monde, circulation des idées, sous la dir. de CHVEDOVA L., DESHAIES M., FISZER S., ORTOLA M-S., Actes du Congrès International organisé à Nancy, 10-14 juin 2013, « Europe XVI-XVII », Groupe « XVIe et XVIIe siècles en Europe », Université de Lorraine, Nancy, n°22, pp. 21-39.

Résumé : Cet article souligne l'une des causes de l'intolérance, durant la Renaissance, à travers le profond débat de la fidélité à la philosophie antique, à Ptolémée et à Aristote : la pensée chrétienne a-t-elle été hellénisée ? La validité du concept de Renaissance sera analysée, à la lumière des thèses de Fernand Braudel, sur la périodisation. Le dossier Pierre de la Ramée, assassiné pour motifs philosophiques, sera présenté au chapitre de l'intolérance. La convergence des approches du géographe et de l'historien permet l'émergence d'un questionnement nouveau, fondé sur l'analyse de l'évolution des métiers et des techniques de la cartographie : la vision du Monde, à la Renaissance, change-t-elle sous l'influence d'une science en marche, à l'abri du dogme religieux ?

Mots-clés : Renaissance, pensée antique, christianisme, hellénisme, intolérance, cartographie, vision du Monde.

15. TCHEKEMIAN A. (2014) « **La gestion d'un risque territorialisé en milieu urbain : exemple du dispositif ESPADA pour la gestion des crues rapides à Nîmes** », *Les dialogues de la recherche territoriale, Séminaire de recherche « Prévention et gestion des risques dans les collectivités locales : quelles gouvernances et modalités d'actions face aux risques d'inondation et de submersion marine ? »*, CNFPT, INSET de Montpellier, 4 et 5 septembre 2014, « Les supports pédagogiques », CNFPT, 20 p., [Texte + présentation : <http://www.cnfpt.fr/content/supports-pedagogiques-1?qI=OTc0MjdiOWI>].

Résumé : En géographie, l'étude des risques est essentiellement orientée vers l'articulation entre la prédiction, la prévention et la compréhension des risques. Alors, comment prédire, anticiper, alerter avant que l'événement ne se produise ? Puis, comment intervenir avant d'en avoir la certitude, c'est-à-dire avant que l'événement qui ferait agir ne survienne ? Un exemple de risque territorialisé, où l'articulation entre compréhension, prédiction et prévention semble fonctionner, est le risque d'inondation. A l'issue d'une terrible inondation survenue à Nîmes en 1988, voyons comment, par une prise de conscience collective, un dispositif d'alerte et de sécurité, nommé ESPADA, a été mis en place par la municipalité et le corps départemental des sapeurs-pompiers du Gard, afin d'éviter qu'une telle catastrophe ne se reproduise.

Mots-clés : Nîmes ; inondation ; gestion des crues ; acteurs ; territoire.

14. TCHEKEMIAN A. (2014) « **Les acteurs ruraux français face aux aides du second pilier de la PAC : quelles stratégies et quels profils ?** », *Actes du 3^{ème} Colloque AIRMAP "Et si les fins justifiaient les moyens..."*, Institut de Management Public et de Gouvernance Territoriale (IMPGT), 20-21 mai 2014, Aix-en-Provence, 27 p., [URL : <http://www.airmap.fr/fr/ressources/actes-des-colloques/>].

Résumé : Les territoires ruraux sont le siège de stratégies d'acteurs, aussi bien de la part des institutions que des exploitants. Certaines de ces stratégies s'opposent, d'autres se combinent entre elles, mais elles ont toujours pour objectif de permettre aux acteurs de nourrir leurs propres intérêts au sein des territoires. La première partie présente les stratégies des acteurs institutionnels et professionnels ruraux et agricoles, face aux aides du programme français de développement rural. La seconde tente d'élaborer des figures de comportements des exploitants face aux aides du second pilier de la PAC.

Mots clés : stratégies, acteurs, développement rural, aides agricoles, exploitants.

13. RICHARD G., TCHEKEMIAN A. (2013) « **Remise en cause du paradigme des pôles de compétitivité par l'approche Living Lab, comme prise en compte du progrès social : exemple du projet LLISU à Nancy** », *50^{ème} conférence de l'Association de Science Régionale de Langue Française (ASRDLF), « Culture, patrimoine et savoirs »*, 8-11 juillet 2013, Mons, Belgique, 13 p., [URL : <http://www.asrdlf2013.org/spipb0c8.php?rubrique11> ; [http://www.asrdlf2013.org/IMG/pdf/C - Richard - Tchekemian - Remise en cause du paradigme des poles de competitivite par l approche Living Lab comme prise en compte du progres social exe](http://www.asrdlf2013.org/IMG/pdf/C_-_Richard_-_Tchekemian_-_Remise_en_cause_du_paradigme_des_poles_de_competitivite_par_l_approche_Living_Lab_comme_prise_en_compte_du_progres_social_exe)].

Résumé : Cette communication établit une analyse critique de l'existence et de l'évolution des modèles territoriaux d'innovation, en France, depuis l'implantation des pôles de compétitivité, jusqu'à la création des Living Labs. Ces démarches ont pour intentions d'impulser le développement de nouvelles filières innovantes en appui d'un territoire en créant une synergie entre les acteurs. Toutefois, les Living Labs, récemment mis en place, permettent d'inventer de nouveaux modes d'échange, de services publics et de liens entre les entreprises et les habitants d'un territoire, éléments imputables aux pôles de compétitivité. L'approche Living Lab joue donc le rôle de liant en contribuant à répondre aux nouveaux enjeux des territoires, tout en plaçant l'usager au cœur de la démarche. Ainsi, à l'inverse des pôles de compétitivité, au sein d'un Living Lab l'usager devient le coconcepteur, le coproducteur de services dont il est lui-même le bénéficiaire.

Mots-clés : clusters, pôles de compétitivité, Living Lab, innovation, usagers.

12. TCHEKEMIAN A. (2012) « **Grenoble entre natures et cultures : exemple de la valorisation de l'agriculture périurbaine grenobloise** », *Revue Projets de Paysage*, janvier 2012, Colloque international "Les paysages périurbains, des héritages à une gestion différenciée des territoires", organisé par l'Ecole Nationale Supérieure de la Nature et du Paysage et l'équipe IPA-PE de l'UMR CITERES (CNRS, Université de Tours), 14-15

septembre 2011, Ecole Nationale Supérieure de la Nature et du Paysage, de Blois, [URL : http://www.projetsdepaysage.fr/fr/grenoble_entre_natures_et_cultures_exemple_de_la_valorisation_de_l_agriculture_periurbaine_grenobloise].

Résumé : Répondre aux demandes et attentes citadines en qualité de produits et de paysages constitue le nouveau défi de l'agriculture périurbaine. Ces réponses représentent un atout social et économique qui tend à valoriser la profession. La prise en compte de la demande sociale de nature, comme paramètre des systèmes d'exploitation, permet donc d'enrichir la réflexion agricole, au travers le rôle dévolu à l'agriculture périurbaine. L'agriculture voit donc réaffirmer sa multifonctionnalité, par une nouvelle culture périurbaine et un retour à la nature qui ne constituent pas nécessairement un retour à la vie des champs. L'agriculture doit veiller à la qualité de ses produits, des territoires et paysages ruraux en tant que lieux de production, mais aussi en tant que lieu de vie, de loisirs et d'identité.

Mots clés : Grenoble, ville, nature, montagne, agriculture périurbaine, institutions.

11. BAILONI M., EDELBLUTTE S., TCHEKEMIAN A. (2012) **“Agricultural landscape, heritage and identity in peri-urban areas in Western Europe”**, in *European Countryside*, 24th Permanent European Conference for the Study of the Rural Landscape (PECSRL), Living in landscapes: knowledge, practice, imagination, Riga & Liepaja, Lettonie, du 23-27 August 2010, pp. 147-161.

Abstract: This work focuses on particularly sensitive agricultural landscapes, which are visible in peri-urban areas. These territories are indeed fast evolving areas that consist of a “third-area”, both urban and rural. The aim of this paper is to analyze the role played by heritage in agricultural landscapes of peri-urban areas. The paper is built around these following questions: what are the changes in agricultural landscapes in the framework of the fast urban sprawl, and what are their effects on practices, especially around heritage, and on the many stakeholders' perceptions? With the help of visuals like aerial or ground pictures, maps, diagrams, interviews, this paper uses a panel of specific examples selected in Western Europe. A wide range of peri-urban situations has been chosen to show the different kinds of existing urban pressure on agricultural landscapes.

Keywords: peri-urban area, agricultural landscape, heritage, territories, stakeholders.

10. TCHEKEMIAN A., CASAGRANDE L. (2011) **« Gouvernance, innovation territoriale et aménagement durable : Living Lab et outils Open Source pour les acteurs des territoires de demain »**, colloque international **“Les cultures des sciences en Europe. Volet 2 : dispositifs, publics, acteurs et institutions”**, Maison des Sciences de l'Homme Alsace, Strasbourg, 13-15 octobre 2011, pp. 9-11, [URL : <http://culturesdessciences.u-strasbg.fr/wp-content/uploads/2011/09/Livre-des-r%C3%A9sum%C3%A9sSTR2.pdf>].

Résumé : Cette recherche permet de comprendre les demandes et attentes de l'ensemble des acteurs, en matière de gouvernance, d'innovation territoriale et de politiques d'aménagement, pour la mise en place de territoires 2.0. Les citoyens, qui tendent à devenir de plus en plus des acteurs à part entière et non plus seulement de simples consommateurs de leur environnement, ne se reconnaissent plus dans un aménagement imposé, inapproprié, consommateur d'espace, d'énergie, non évolutif et ne répondant plus à leurs attentes de mobilités, liens sociaux et cadre de vie.

Mots-clés : gouvernance ; acteurs ; innovations ; géomatique ; Open source.



9. TCHEKEMIAN A., GAUTHIER R. (2011) « **Violence et développement territorial l'approche anthropologique dans l'étude de la concurrence du monde des firmes** », communication au **Colloque international "Firmes, géopolitique et territoires"**, 9 et 10 septembre 2010, Université de Lorraine, pp. 46-49.

Résumé : Le titre de cette communication se veut quelque peu provocateur tant par les idées développées que par l'approche, anthropologique et géographique, retenue. Par l'anthropologie nous approcherons la question de la violence et de la concurrence au sein d'un même territoire et intrafirmes. Le choix de l'approche anthropologique associée à celle de la géographie permet de pallier un manque de prise en compte du « temps long » dont souffre souvent le développement en science économique. Or, la construction d'une analyse basée sur « l'intelligence économique » passe inévitablement par une prise en compte du « temps long », de la dimension humaine, des ressources naturelles, d'un territoire donné. L'anthropologie complète donc l'analyse du géographe en vue d'expliquer les effets de la violence économique sur un territoire : entre plusieurs populations, entre les firmes et les populations.

Mots clés : anthropologie, concurrence, développement territorial, don, firme, violence.

8. TCHEKEMIAN A. (2011) « **La cohabitation souhaitée par le programme français de développement rural, entre les territoires urbains, périurbains et ruraux** », *Les Cahiers de l'Association de Prospective Rhénane*, tome 2, Actes du colloque de la MISHA, "Périurbanisation, durabilité et créativité", pp. 62-89, [URL : www.apr-strasbourg.org/detail-document-449-.html].

Résumé : L'entrée du rural dans le territoire permet d'étudier les logiques spatiales. L'espace rural est le laboratoire de la territorialisation des phénomènes sociaux. Il constitue le phénomène principal de la lecture des territorialités. La question des territorialités, posée dans un contexte politique comme celui de l'application de la PAC dans les territoires ruraux français, apporte des éléments de réponse aux tendances sociétales françaises et européennes. De ce fait, la territorialisation est une réaction des acteurs à une conjoncture. Dans ce cas, elle peut être vue comme la résurgence du rural dans le contexte national et européen.

Mots clés : territoires ; acteurs ; urbains ; périurbains ; ruraux.



7. TCHEKEMIAN A. (2008) « **Le regard des acteurs sur la mise en œuvre de la multifonctionnalité, à travers l'application du programme français de développement rural** », *Actes du XLV^e colloque de l'ASRDLF*, Rimouski, Québec, août 2008, 14 p., [http://halshs.archives-ouvertes.fr/docs/00/37/36/36/PDF/Tchekemian_Multifonctionnalite_ASRDLF2008.pdf].

Résumé : Les différentes mesures et aides du programme français de développement rural incitent les exploitants à adopter de nouvelles pratiques et à diversifier leurs activités. Les démarches de qualité, de diversification et de développement d'activités alternatives sont un des principaux gisements de la valeur ajoutée et de l'augmentation des revenus des exploitants. De ce fait, les attitudes des exploitants à l'encontre des outils mis en place et de la multifonctionnalité divergent selon les territoires et les pratiques agricoles et rurales. Éléments moteurs de la multifonctionnalité, la pluriactivité et la diversification des ménages agricoles œuvrent au développement des territoires ruraux. Mais quels sont les impacts de la diversification et de la pluriactivité sur le revenu des exploitants ? Puis, quel est le profil des exploitations enclin à la multifonctionnalité ?

Mots-clés : développement rural ; territoires ; acteurs ; exploitants ; multifonctionnalité ; pluriactivité ; diversification.

6. TCHEKEMIAN A., DENIZOT D., FAUVEL C. (2007), « **Le périurbain comme expérience de gouvernance territoriale** », Colloque de l'Observatoire universitaire de la Ville et du Développement durable « **Développement urbain durable, gestion des ressources et gouvernance** », septembre 2005, Université de Lausanne (Suisse), 12 p., [RL : <http://halshs.archives-ouvertes.fr/docs/00/17/59/51/PDF/Article-tchekemian-Lausane.pdf>].

Résumé : Dans cette étude, trois axes théoriques permettant d'explorer la question de la gestion durable des espaces périurbains. Le premier, induit par la notion de durabilité, concerne les temporalités de l'action publique. Le développement durable est une injonction à éclairer l'action présente de ses répercussions futures. Cette prospective interpelle l'action publique notamment dans l'articulation entre le temps long de la réflexion et le temps court de l'action. Le second axe, induit par les logiques périurbaines, concerne les périmètres politiques et administratifs : quelle coordination entre les actions de collectivités locales voisines ? Le troisième axe est la synthèse des deux premiers : il pose la question de la gouvernance territoriale horizontale connective, notre hypothèse de départ.

Mots-clés : périurbain ; acteurs ; gouvernance territoriale.

5. TCHEKEMIAN A. (2007) « **Les institutions face à la demande citadine de nature : quels enjeux pour l'agriculture périurbaine grenobloise ?** », *Actes du Conseil Français des Urbanistes*, « **La ville, changement de nature ? Ou comment l'envie de nature influence-t-elle l'urbain ?** », J-P. MISPELON (dir.), partie 2 : Textes et éléments d'ambiance. Lille, CERTU, août 2007, pp. 98-102, [URL : <http://www.scribd.com/doc/8954834/Comment-lenvie-de-nature-influence-lurbain>].

Résumé : Depuis les années soixante nous sommes passés d'une logique militantiste en opposition franche avec la société de consommation à un phénomène grand public où la sensibilité écologique prend peu à peu place dans la société. Les pratiques de plein air et leur extension rendent compte d'une volonté croissante de pratiquer les loisirs dans la nature, selon une logique de délocalisation, conduisant à une « *écologisation des pratiques* ». Les loisirs de plein air sont l'occasion de relations privilégiées à la nature. Mais différents rapports à la nature se sont établis au cours du temps (éducatif, hygiéniste...). Répondre aux demandes de qualité en termes de produits et de territoires constitue le défi des prochaines années pour l'agriculture. C'est un atout social et économique à valoriser. En effet, toute valeur socialement ou économiquement reconnue (paysage, qualité des produits...) doit revenir à ceux qui la produisent. La prise en compte de la demande sociale de nature, comme paramètre des systèmes d'exploitation, permet d'enrichir la réflexion agricole. Le questionnement est ainsi centré sur l'état actuel de la demande citadine dans l'agglomération grenobloise en termes de nature, campagne et agriculture. Pour cela nous cherchons à connaître sa prise en compte par des institutions (collectivités locales, Maisons des Jeunes et de la Culture, associations sportives...). La population enquêtée est constituée d'institutions de développement et d'aménagement du territoire, ainsi que d'institutions d'animation nature. Le cadre de notre analyse s'articule donc autour de deux grands thèmes : la prise en compte de la demande citadine et les réponses qui y sont apportées par les institutions, puis le rapport des citoyens à la nature, au sens général, dans l'agglomération grenobloise.

Mots-clés : Grenoble ; demandes ; attentes ; représentations sociales ; nature urbaine.

4. TCHEKEMIAN A. (oct. 2005) « **Le PDRN facteur de valeur ajoutée pour les démarches qualité des agriculteurs** », BLOGOWSKI L., LAGRANGE L., VALCESCINI R. (dir.), colloque « **Au nom de la qualité : Quelle(s) qualité(s) demain, pour quelle(s) demandes(s) ?** », Actes de la Société Française d'Economie Rurale, Ecole Nationale d'Ingénieurs des Travaux Agricoles de Clermont-Ferrand, Ed. ENITA, Coll. ACTES, n°13, pp. 245-253 [halshs.archives-ouvertes.fr/docs/00/37/36/26/PDF/tchekemian-communication-SFER.pdf].


Résumé : Cet article s'appuie sur l'étude de l'utilisation des ressources FEOGA et les procédures de mise en œuvre du RDR en France. Tout d'abord, nous étudions les effets de la qualité au travers des démarches de diversification, de développement d'activités alternatives. Nous analysons la contribution du programme quant à l'amélioration et l'accroissement de la valeur ajoutée, auprès des producteurs. Ensuite, nous détaillons la situation des produits de base sur les marchés, puis l'effet du programme sur les conditions de travail des exploitants. Pour cela, nous verrons comment le PDRN vise au développement des produits sous les signes de la qualité, de la diversification, de la vente et transformation à la ferme. Nous répondons à quatre questions de recherche : les aides orientent-elles l'investissement vers les démarches de qualité ? Les produits correspondent-ils à un marché ? Le marché reconnaît-il une valeur ajoutée additionnelle ? Cette valeur ajoutée est-elle transmise aux producteurs ?

Mots-clés : agriculture ; programme de développement rural ; diversification ; activités alternatives ; démarches de qualités.

3. TCHEKEMIAN A. (2005) « **La demande et l'offre de nature dans l'agglomération grenobloise : entre pratiques et représentations quel enjeu pour l'agriculture périurbaine ?** », *Actes du colloque international « Faire campagne »*, Rennes, Maison de la recherche en sciences sociales de l'Université Rennes 2, mars 2005, pp. 81-97, [URL : <http://eso.cnrs.fr/fr/manifestations/pour-memoire/faire-campagne-pratiques-et-projets-des-espaces-ruraux-aujourdhui/la-demande-et-l-offre-de-nature-dans-l-agglomeration-grenobloise-entre-pratiques-et-representations-quel-enjeu-pour-l-agriculture-periurbaine.html>].

Résumé : Notre questionnement est ainsi centré sur l'état actuel de la demande citadine dans l'agglomération grenobloise en termes de nature, campagne et agriculture. Pour cela nous cherchons à connaître sa prise en compte par des institutions. La population enquêtée est constituée d'institutions de développement et d'aménagement du territoire, et d'animation nature. Le cadre de notre analyse s'articule donc autour de deux grands thèmes : la prise en compte de la demande citadine et les réponses qui y sont apportées par les institutions, puis le rapport des citoyens à la nature, au sens général, dans l'agglomération grenobloise.

Mots-clés : Grenoble ; dynamiques territoriales ; périurbain ; agricultures ; demandes sociales ; institutions.



2. TCHEKEMIAN A. (oct. 2004) « **Le programme français de développement rural entre démarches de qualité et diversification, une ressource territoriale à l'épreuve des faits** », *Montagnes Méditerranéennes*, n°20, actes du colloque de Mirabel « La notion de ressource territoriale », Le Pradel, 25 p. (CD-ROM).

Résumé : L'objectif de cette communication est d'illustrer l'utilisation des ressources financières de la PAC sur le territoire agricole français. Nous développons le rapport entre les prévisions et l'utilisation des ressources financières au sein du programme français de développement rural. Nous discernons la pertinence de l'orientation des aides en faveur du développement équilibré du territoire, et le ciblage des subventions accordées aux exploitations économiquement menacées, constituant un enjeu pour l'entretien des zones rurales. En conséquence, nous répondons aux questions suivantes : les aides mises en place par le programme français de développement rural permettent-elles l'investissement vers les démarches de qualité ? Apportent-elles un accroissement de la valeur ajoutée des producteurs ? Dans quelle mesure le programme améliore-t-il la situation des produits agricoles ?

Mots-clés : agricultures ; démarches de qualité ; diversification ; ressource territoriale.



1. TCHEKEMIAN A. (2004) « **Regard sur la déclinaison française du programme européen de développement rural** », *Actes du XL^e colloque de l'ASRDLF « Convergences et disparités régionales au sein de l'espace européen. Les politiques régionales à l'épreuve des faits* », Bruxelles, sept. 2004, 18 p., [URL : <http://www.ulb.ac.be/soco/asrdlf/documents/Tchekemian.pdf>].

Résumé : Dans l'esprit des objectifs assignés par le Règlement de Développement Rural, la politique actuelle de développement est d'enrayer l'exode, et de renforcer le tissu économique et social des espaces ruraux. Après avoir posé le contexte du Plan de Développement Rural National, cette communication analyse l'application du RDR en France en s'appuyant sur une étude de terrain. Elle dresse un bilan des effets socio-économiques liés aux revenus distribués, en tenant compte des nouvelles mesures, de la complexité des procédures et des logiques d'acteurs. Puis elle aborde l'appréciation des effets environnementaux (eau, biodiversité, paysage) et de la prise de conscience du monde rural. Enfin, à partir des résultats de l'étude de terrain, et du constat des limites du PDRN, des pistes pour une approche prospective sont émises.

Mots clés : Politique Agricole Commune ; Plan de Développement Rural National ; évaluation ; effets socio-économiques et environnementaux.

4.6. Communications sans publication d'acte

53. BACHIMON, TCHEKEMIAN (2024) "**The resilience of Polynesian heritage through sport as a driver for tourism recovery. Integrating natural and cultural heritage into tourism in French Polynesia**", *8th UNESCO UNITWIN Conference 2024*, "World Heritage as Resilience for Tourism Recovery", Sun Yat-sen University (Zhuhai Campus), Zhuhai, China - 26 - 30 November 2024.

Abstract: Our study focuses on sports activities offered to national and international tourists in French Polynesia, as well as to locals. Among these activities, we are particularly interested in surfing, a sport that attracts a specific number of tourists, diving, which is seen as a 'product' subcontracted by hotels in particular, and more occasional activities such as paddling, feeding, hiking and trekking. The survey on which this study is based was carried out throughout the first half of 2022. It involved consulting statistics from the Government of French Polynesia and international and local airlines, in particular Air Tahiti Nui (ATN), Air Tahiti (AT), the Service Du Tourisme (SDT) and Tahiti Tourisme, and the Direction de Jeunesse et Sports, the Union des Aéroports Français et Francophones Associés (UAF & FA), the Institut de la Statistique de la Polynésie Française (ISPF), the Fédération Tahitienne des Sports Subaquatiques (FTSS), the Syndicat Polynésien des Centres de Plongée, and local tourism operators.

Key words: World heritage, Resilience, Tourism, French Polynesia, Traditional sports.

52. TCHEKEMIAN A. (2024) « **L'agroécologie en Polynésie française : entre défis climatiques, innovations locales et enjeux de soutien public** », *Journées scientifiques de l'agroécologie 2024*, Atelier 2 « Comprendre la diversité des approches agricoles dans la transition des systèmes alimentaires », session 3 « Evaluation », organisé par l'Institut de Géographie et Durabilité de l'UNIL, le Centre Enterprise for Society, le Forum Origine, Diversité et Territoires et le réseau de l'agroécologie en Suisse romande, 3-4 octobre 2024, Université de Lausanne, Suisse.

Résumé : Pour la période 2018-2022, les Pays et Territoires d'Outre-Mer (PTOM) du Pacifique bénéficient du projet PROTEGE, soutenant une transition agroécologique pour une agriculture durable et respectueuse de la biodiversité. En Polynésie, le programme « Mon fa'a'apu durable » forme à l'agroécologie pour promouvoir l'autonomie alimentaire. L'agroécologie, économiquement viable et respectueuse des écosystèmes, est une solution face au changement climatique, mais manque de financement et de soutien public. Pourtant, la pandémie de COVID-19 a mis en évidence l'importance de la souveraineté alimentaire et de la biodiversité, soulignant la nécessité d'un soutien accru à ce modèle agricole.

51. TCHEKEMIAN A., BEAULIEU J.-F. (2023) « **Des nodules polymétalliques dans la ZEE de la Passion – Clipperton** », *Conférence au Premier salon de l'entrepreneuriat au féminin, Vahine arata'i no porinetia*, organisatrice Jeanne Lecourt, invité par Maëlle Poisson, fondatrice de *Open Sails, La communauté de projets autour du maritime en Polynésie française*, pour intervenir sur « **La ZEE de la Passion-Clipperton et les autorisations délivrées par l'ISA dans la fracture Clarion-Clipperton dans le Pacifique nord-oriental**, à la *Polynesian Factory*, à Pirea, 16 nov., Tahiti, [URL : <https://www.open-sails.biz/mines-oceaniques>].

50. TCHEKEMIAN A. (2023) « **Les nodules polymétalliques de la fracture Clarion-Clipperton dans le Pacifique nord-oriental** », *Webinaire « les mines océaniques : conséquences de l'exploration et de l'exploitation des ressources sous-marines* », invité par Maëlle Poisson, navigatrice et ingénieure spécialisée en bases de données, ambassadrice du collectif *Island Innovation* - créé par l'entrepreneur James Ellsmor, expert en développement durable - pour intervenir sur, 7 sept., de 18h à 20h, Tahiti, [URL : www.open-sails.biz/webinaire-mines-oceaniques] ; [article de presse : https://www.tahiti-infos.com/Une-visio-sur-les-mines-oceaniques_a218504.html?fbclid=IwAR1llvp_D8Q96AcQ4O9VjCNHxq1kJEhTnBYDR_5SzuaeWZ-K_As1oLuFBI].

Présentation : Les Mines Océaniques sont des exploitations minières de minéraux au fond des Océans. Avec le développement des nouvelles technologies, la demande en minerais augmente et les mines terrestres s'appauvrissent. L'exploration des fonds océaniques, dans l'optique de trouver de nouvelles sources de minerais a déjà commencé... et en 2023, une campagne scientifique a permis de collecter des nodules polymétalliques dans la zone proche de Clipperton. Passionnée par l'océan, Maëlle Poisson a créé Open sails, une communauté qui porte divers projets en lien avec le domaine maritime et une galerie d'œuvres forte de ses expériences dans le domaine maritime, elle anime les initiatives portées et mène chacune vers la réussite pour permettre aux navires d'être plus respectueux de l'environnement et aux navigateurs d'être plus autonomes. Maëlle Poisson travaille sur la commercialisation d'un kit permettant d'assembler, mais aussi d'apprendre à réparer soi-même un pilote automatique. Une petite révolution dans le monde maritime.

49. TCHEKEMIAN A., LELEU P. (2023) "**Tahitian urban agriculture: collective gardens, third places between social and societal benefits**", "*Origin, Diversity and Territories*" Forum, "**Territorial dynamics of resilience in rural areas, particularly in mountains**", Atelier 2 "Cross-sectoral cooperation and exchanges: fostering synergies between policies", Mediterranean Agronomic Institute of Chania (MAICh), Crete, Greece, 21-23 nov. 2023.

[URL : https://origin-for-sustainability.org/public/2023_1_2_2_EN_Abstract_Tahitian%20urban%20agriculture%20collective%20gardens,%20between%20social%20and%20social%20benefits.pdf]

48. BACHIMON P., TCHEKEMIAN A. (2023) « **Les activités sportives touristiques en Polynésie française, de la dépendance à l'indépendance aux transports aériens** », *Colloque international Tourisme et transitions*, 12^{ème} édition du colloque pluridisciplinaire AsTRES-CETOP, 2-4 novembre 2023, Tahiti, Polynésie Française.

47. BACHIMON P., TCHEKEMIAN A. (2023) « **Le tourisme et le sport en Polynésie française : des pratiques sociales, économiques et culturelles dépendantes des transports aériens** », 2^{ème} édition de la *Conférence scientifique internationale sur L'intelligence économique et le développement insulaire (IEDI2)*, « Territoires insulaires : le défi de l'excellence de la destination face aux enjeux de la gouvernance territoriale et du développement durable », Djerba, les 20 et 21 octobre 2023.

Résumé : En Polynésie française, le tourisme et le sport représentent deux ensembles de pratiques sociales, économiques et culturelles qui se recouvrent (ou confondent) très marginalement. C'est le cas notamment dans les plus îles plus fréquentées où les touristes se livrent plus volontiers à la randonnée, au canyoning, au parapente, puis majoritairement aux activités marines telles la plongée, la pirogue, le paddle, la voile, la pêche... Ces sports de nature n'y apparaissent pas comme un vecteur d'attractivité touristique significatif, mais plutôt comme un produit de niche proposé par les complexes hôteliers (resorts) aux touristes locaux et internationaux. A l'inverse, les sports les plus populaires s'inscrivent, au niveau de la compétition (composants les Jeux du Pacifique depuis 1963), dans un environnement plus spécifique celui de l'hémisphère sud-océanien. Dès lors, les touristes sont de fait les sportifs qui se déplacent pour ces évènements.

Mots-clés : surf, plongée, randonnée, micro-insularité, isolement.

46. TCHEKEMIAN A., LELEU P. (2023) « **L'exploration de Clipperton : étude des restes de la Passion sur le seul atoll corallien français dans l'océan Pacifique nord-oriental** », 5^e *Conférence du Réseau de Recherche des Universités du Pacifique Insulaire (PIURN 2023)*, « Explorer notre mer d'îles », Session 27 « Identités et Pratiques Culturelles », Université du Pacifique Sud, campus des Iles Cook (USPCI), Rarotonga, 4-6 juillet 2023.

Résumé : Cette étude permet de s'intéresser à l'histoire, aux usages, aux activités sur et autour de l'île (exploitation du phosphate, pêche dans une réserve halieutique riche en thonidés), ou encore aux loisirs (pêche au gros organisée dans la ZEE, accompagnée de visite de l'île), aux appropriations humaines, jusqu'aux revendications territoriales. Indubitablement, le traitement de ces données a une valeur heuristique considérable pour les sciences humaines et sociales, telles que les disciplines sœurs comme l'histoire, l'archéologie, la géographie, la géopolitique, l'économie... La problématique des « restes » est envisagée non seulement comme un revers de la production, mais aussi comme un objet de recherche associant les dimensions historiques, géographiques, économiques, géopolitiques, paysagères, environnementales, écologiques et symboliques. Ainsi, cette étude est l'occasion de penser et mettre en débat les effets des crises économiques et environnementales actuelles.

Mots-clés : atoll, Clipperton, restes, vestiges, déchets, pollution, anthropisation.

45. TCHEKEMIAN A., LELEU P. (2023) « **L'agriculture urbaine tahitienne : les jardins collectifs, des tiers lieux entre bienfaits sociaux et sociétaux** », *Première Conférence sur l'agriculture familiale, alimentation et santé dans les petits pays et territoires insulaires intertropicaux*, Port Vila, Vanuatu, 20-22 juin 2023.

Résumé : Cette communication s'attachera à montrer que les jardins collectifs tahitiens contribuent au développement et à l'aménagement des territoires, toutes formes (sociale, culturelle, économique, environnementale...) et acteurs (gouvernement, collectivités territoriales, entreprises, associations, habitants...) confondus autour d'un lieu unique. Au travers d'enquêtes de terrain basées sur de l'observation participante, et des entretiens semi-directifs, nous avons étudié les apports des jardins collectifs pour les utilisateurs. Le guide d'entretien se compose de relances verbales permettant de connaître : les raisons de leur création et implantation, leurs fonctions, leur organisation, les personnes concernées, les méthodes et techniques développées (permaculture, agriculture biologique, raisonnée, hydroponie...). Le traitement de 33 entretiens repose sur une analyse textuelle et thématique. Face au développement des jardins collectifs dans l'agglomération de Papeete, cette étude confirme l'importance des liens entre les urbains et les productions agricoles – depuis le fa'a'apu traditionnel (le potager polynésien) jusqu'au jardin actuel – qu'il s'agisse d'agriculture conventionnelle, raisonnée, biologique, permaculture, hydroponie... Ainsi, les jardins collectifs participent à la découverte du potentiel d'un approvisionnement de proximité.

Mots-clés : Tahiti, agriculture urbaine, jardins collectifs, apports socioéconomiques, environnement, tiers lieux.

44. TCHEKEMIAN A. (2022) "**Governance and open source tools in the realisation of eco-neighbourhood: in self-development and at the initiative of a local authority**", *Colloque international du Groupe ESPI*, « **Immobilier durable. Quelle soutenabilité, quelles perspectives ?** », Atelier 4. « La participation citoyenne comme levier de la durabilité », Pavillon Chesnaie du Roy, Paris, 19 au 21 octobre 2022.

43. TCHEKEMIAN A. (2022) "**An agrarian project at the University of French Polynesia: an "open campus" and collective gardens for the benefit of the inhabitants of the priority district of Outumaoro and the students**", *Forum origin, diversity and territories 2022*, "What strategies for the sustainability of localized agri-food systems in the face of the climate crisis?", workshop 3 "Towards a territorial approach of the onehealth vision: challenges and perspectives?", 21 October, Saignelégier, canton of Jura, Switzerland, 19-21 Oct. 2022.

42. TCHEKEMIAN A. (2022) « **Contre les crises, le retour au local ? Perspectives et étude prospective : l'exemple du jardin collectif de la résidence universitaire du campus d'Outumaoro** », *Congrès du centenaire de l'Union Géographique Internationale (UGI), Le congrès du Centenaire, atelier « Agricultures urbaines au sud et au nord : vers une convergence des fonctions et des représentations », session « Commission UGI », Paris, 18-22 juillet 2022.*

41. TCHEKEMIAN A. (2022) « **Un projet d'agrainage dans la commune de Punaauia, sur l'île de Tahiti : un "campus ouvert" et des jardins collectifs au profit des habitants du quartier prioritaire d'Outumaoro et des étudiants** », *UGI-IGU Paris 2022, Le congrès du Centenaire, atelier « Agricultures urbaines au sud et au nord : vers une convergence des fonctions et des représentations », session thématique « Le temps des géographes », Paris, 18-22 juillet 2022.*

Résumé : Depuis 2019, sur l'île de Tahiti, une réflexion s'est engagée entre l'université de la Polynésie Française (UPF) et la mairie de Punaauia en vue de l'ouverture réciproque du quartier social « Outumaoro » et du campus éponyme. Dans le cadre du Projet de Renouvellement Urbain, la mairie de Punaauia souhaite développer les jardins collectifs, notamment en faveur des habitants de ce quartier social. Le développement de tels jardins dans ce quartier est perçu par les acteurs (mairie, associations de quartier, habitants, communauté universitaire...) comme un moyen de renforcer les liens sociaux, d'initier les jeunes à la préservation de l'environnement et de renouer avec la tradition du fa'a'apu (le jardin potager en tahitien) afin de lutter contre la pandémie d'obésité.

Mot-clés : Tahiti, quartier prioritaire, campus ouvert, jardins collectifs.

40. TCHEKEMIAN A., BUSKIN S. (2022) "**Anthropocene materiality and relationality at Clipperton: a study of the Passion remains on the only coral atoll in the northeast Pacific Ocean**", *International Symposium "Metabolism studies : materiality and relationality in the Anthropocene"*, Ecole Urbaine de Lyon, Lyon, 28th - 30th June 2022.

39. TCHEKEMIAN A. (2022) « **Etude prospective en agriculture urbaine : les apports des jardins collectifs dans l'agglomération urbaine de Papeete** », *Colloque Demain, nature et ville ?*, Réseau Thématique de Recherche Milieux et Diversité (RTR MiDi), Ecole de la nature et du paysage de l'INSA Centre-Val de Loire, Blois, 20 au 22 juin 2022.

38. TCHEKEMIAN A. (2022) « **Les usages et les fonctions sociales de l'agriculture périurbaine par les acteurs de l'agglomération grenobloise** », **58^{ème} colloque « Transitions, gouvernance territoriale et solidarités »**, session SS24 « Recompositions idéologiques et transformations de l'action territoriale : entre nouveaux paradigmes et hybridations émergentes », organisateurs Sylvia CALMES-BRUNET, Arnaud BRENNETOT et Nathan GOUIN, campus Sciences Po Rennes, 1^{er} juin 2022, Rennes.

Résumé : Cette communication permet de mettre en évidence, qu'au cours de l'histoire de l'humanité, les nombreuses crises ont suscité un retour au local. Il en est de même de nos jours, puisque face aux crises, il y a un retour à des modes de production plus traditionnels et à une consommation plus locale. Dans cette perspective sont présentés les apports sociaux, économiques et paysagers de l'agriculture urbaine pour les populations, notamment au travers d'un jardin collectif.

Mots clés : Agriculture ; urbain ; crises ; jardins collectifs ; localisme ; santé.

37. TCHEKEMIAN A. (2022) « **Un projet d'agrainage à l'université de la Polynésie Française : un "campus ouvert" et des jardins collectifs au profit des habitants du quartier prioritaire d'Outumaoro et des étudiants** », 58^{ème} colloque international de l'Association de Science Régionale De Langue Française (ASRDLF), « **Transitions, gouvernance territoriale et solidarités** », session SS20 « Transitions agri-alimentaire urbaines, gouvernance et inclusion sociale », organisateurs Catherine Darrot et Julien Noël, campus Sciences Po Rennes, 29 juillet - 1^{er} août 2022, Rennes.

Résumé : Dans le cadre du Projet de Renouveau Urbain de la commune de Punaiaia, un projet de campus ouvert a été élaboré entre l'université et la mairie à la faveur des habitants du quartier prioritaire d'Outumaoro. Après avoir présenté les rapports sociaux entre la communauté universitaire et les résidents du quartier, des propositions sont énoncées afin de créer des liens sociaux.

Mots clés : Campus ouvert ; culture ; loisir ; quartier prioritaire ; Tahiti.

36. TCHEKEMIAN A. (2022) « **Contre la crise, le retour au local ? Perspectives historiques et étude de cas : l'exemple du jardin collectif de la résidence du campus d'Outumaoro, à l'Université de la Polynésie Française** », *La Ruche de l'histoire*, « Le printemps de l'histoire environnementale », conférence en ligne, du 1^{er} au 17 juin 2022, [URL : <https://videos.upf.pf/video/2032-printemps-de-lhistoire-environnementale-contre-les-crisis-le-retour-au-local/>].

35. TCHEKEMIAN A. (2022) « **Contre la crise, le retour au local ? L'exemple du jardin collectif de la résidence du campus d'Outumaoro, à l'Université de la Polynésie Française** », *Association de Géographes Français (AGF)*, « Inégalités écologiques, risques sanitaires et prévention : faire dialoguer géographie de la santé et géographie urbaine pour contribuer au débat public », Journée d'études sous la dir. de Cynthia Ghorra-Gobin, samedi 26 mars 2022.

34. TCHEKEMIAN A. (2022) « **Contre la crise, le retour au local ? L'exemple du jardin collectif de la résidence du campus d'Outumaoro, à l'Université de la Polynésie Française** », *Colloque international pluridisciplinaire « La ville au temps de la Covid-19. Quelles analyses et quelles approches pour la fabrique urbaine de demain ? »*, « session 2 : espaces ouverts – forme urbaine – usages », Université des Sciences et de la Technologie Mohamed Boudiaf USTO-MB, Faculté d'Architecture et de Génie Civil - Département d'architecture, Centre de Recherche en Anthropologie Sociale et Culturelle, Oran, 10-12 mai 2022.

33. TCHEKEMIAN A. (2021) « **Un projet de "campus ouvert" pour les habitants du quartier d'Outumaoro, à Punaauia, au cœur des préoccupations sociales : le jardin collectif, une initiative souhaitée, mais appréhendée** », *Colloque « Quand les solidarités font territoires. Géographie du lien social à l'aune de la crise globale »*, Session 6 « Le long chemin des solidarités urbaines », Orléans, 3-4 décembre 2021.

32. TCHEKEMIAN A. (2021) « **La pandémie d'obésité : signe d'un effondrement civilisationnel ?** », *Colloque international « Humanités environnementales. Sciences, arts et citoyennetés face aux changements globaux »*, session 2 : Humanités environnementales, réflexivité de la pratique scientifique et enjeux de formation Montpellier, 5-7 octobre 2021.

Résumé : L'obésité croise de fait des problématiques sanitaires et économiques. L'un des facteurs mis en cause dans la pandémie actuelle d'obésité est la consommation généralisée de nourriture manufacturée ; développés par une industrie agroalimentaire peu soucieuse de la santé publique et de l'environnement. Paradoxalement, on constate un renversement dans les représentations sociales du corps. Or, la discipline du corps s'inscrit dans un processus global de domestication de l'humain, par l'humain, par les pouvoirs en place, par la société industrielle, occidentale puis mondialisée. Le faisceau de facteurs culturels, économiques et sanitaires mis en avant pour expliquer cette pandémie pourrait amener à se demander si l'obésité ne serait pas l'un des symptômes de l'effondrement de la société industrielle.

Mots-clés : Risques ; incertitudes ; pandémie ; collapsologie, effondrement ; civilisation.

31. TCHEKEMIAN A. (2021) « **Retour à la terre opposé à la Pandémie de COVID-19 : maraîchage et jardinage face aux crises en Occident, depuis la fin du XIXe siècle** », *Forum « Origine, Diversité et Territoires 2021 : les ruptures et rebonds des systèmes alimentaires territorialisés »*, Atelier 3 « Repérer et accompagner les initiatives locales pour stimuler les recompositions territoriales : une approche par les signaux faibles », session 1 « Signaux faibles : anticipation et repérage », Polo Poschiavo, 14 octobre de 2021, Valposchiavo, Grisons, Suisse.

30. TCHEKEMIAN A. (2021) « **Contre la crise, le retour au local ? L'exemple du jardin collectif de la résidence du campus d'Outumaoro, à l'Université de la Polynésie Française** », *Forum « Origine, Diversité et Territoires 2021 : les ruptures et rebonds des systèmes alimentaires territorialisés »*, Atelier 2 « Les réseaux d'échanges alternatifs et solidaires comme réponse aux crises dans la transformation des systèmes alimentaires territorialisés », session 1 « Potentiel d'innovation et résilience des réseaux d'échanges alternatifs et solidaires », Polo Poschiavo, 13 octobre de 2021, Valposchiavo, Grisons, Suisse.

29. TCHEKEMIAN A. (2021) « **La pandémie d'obésité : signe d'un effondrement civilisationnel ?** », *Congrès de l'Association Française de Sociologie (AFS)*, RT 38 - Sociologie de l'environnement et des risques, RT Session 3b « Risques et environnements changeants », Lille, 6-9 juillet 2021.

28. TCHEKEMIAN A. (2021) « **Face aux crises, le retour au local. Mise en perspectives historiques et retour d'expérience du jardin collectif de l'université de la Polynésie française** », *Journée d'études doctorales « Crises et espaces : questionnements, implications et effets »*, session parallèle 2A « Crise globale et retour au local », l'Université de Lille, laboratoire Territoires, Villes, Environnement & Société (ULR 4477), Université du Littoral Côte d'Opale, Ecole doctorale en Sciences Humaines et Sociales n°586, Université de Lille, 3 juin 2021, [URL : https://crisesetespaces.sciencesconf.org/data/pages/Programme_journee_d_etudes_Crises_et_Espaces_v20210510_.pdf].

27. BOUYSSOU G., TCHEKEMIAN A. (2021) « **Contre les crises, le retour au local ? Perspectives historiques et étude de cas** », colloque « Approvisionner en tant de crises », 3^{ème} session : Temps de la crise sanitaire du Covid 19, **Strasbourg, Maison interuniversitaire des Sciences de l'Homme - Alsace**, du 31 mai au 1^{er} juin 2021.

26. TCHEKEMIAN A., BOUYSSOU G. (2021) « **Perspectives historiques des crises : vers un perpétuel retour au local ? Etude prospective : un exemple résilient d'agriculture urbaine au travers du jardin collectif de la résidence universitaire en Polynésie Française** », *4th International Conference on Canadian, Chinese and African Sustainable Urbanization*, "Density, Diversity, and Mobility: the City in an Era of Cascading Risks", 27 July – 1^{er} August 2021, Montreal, Canada, [URL : <https://icccasu2021.org/selected-abstracts/>].

Résumé : Tandis que la pandémie de coronavirus perdure, la crise semble nouvelle et d'une ampleur jamais égalée. Sa gestion – caractérisée par l'arrêt brutal des activités de production et d'acheminement, la fermeture des frontières nationales, l'interruption du trafic aérien et le confinement de milliards de personnes – est effectivement une première dans l'histoire de l'humanité. Les questionnements eschatologiques qui surgissent actuellement reviennent de façon cyclique. De nos jours, aux catastrophes climatiques et environnementales, se surimpose une angoisse sanitaire ; les discours sur la nécessité de revenir à des modes de consommation et de production plus traditionnels se multiplient, des politiques comme des chercheurs en appelant à un retour au local. Là encore, ces propositions évoquent les réflexions passées.

Mots-clés : crise, santé, alimentation, agriculture, locale.

25. TCHEKEMIAN A. (2020) « **Le développement de l'agriculture urbaine en réponse à la crise sanitaire en Polynésie française : l'exemple du jardin collectif de la résidence du campus d'Outumaoro** », *Journées d'étude et séminaires « Les solidarités à l'épreuve de la Terre : vers des territoires de résilience ? »*, le 11 décembre 2020, France-Japon, Projet MISHA 2019-2020 et MFJ, Maison franco-japonaise (UMIFRE 19 MEAE-CNRS), Shibuya-ku, Tokyo, 13, 27 novembre et 11 décembre 2020, puis janvier 2021, [URL : <https://retoursterre.hypotheses.org/199>].

24. TCHEKEMIAN A. (2020) « **Le retour à la terre, face à la pandémie de Covid-19** », *Journées d'étude et séminaires « Les solidarités à l'épreuve de la Terre : vers des territoires de résilience ? »*, le 11 décembre 2020, France-Japon, Projet MISHA 2019-2020 et MFJ, Maison franco-japonaise (UMIFRE 19 MEAE-CNRS), Shibuya-ku, Tokyo, 13, 27 novembre et 11 décembre 2020, puis janvier 2021, [URL : <https://retoursterre.hypotheses.org/files/2020/12/Annexe-1ere-version-de-la-communication.pdf>].

Résumé : Des politiques publiques adaptées permettraient une relocalisation dans les secteurs de l'agriculture (souveraineté alimentaire) ou encore de la santé (industrie pharmaceutique), mais obligerait à modifier les règles du commerce international et les politiques d'investissement. Dans cette perspective, le confinement imposé a pu être présenté comme une opportunité pour réduire l'impact négatif des activités humaines sur l'environnement. En agglomération, le développement des jardins collectifs par l'ensemble des acteurs locaux et régionaux permettrait par exemple aux plus fragilisés d'accéder à suffisamment de produits agricoles de qualité, abordables et nutritifs. Après l'inhumanité du confinement et de la distanciation sociale, cette forme d'agriculture durable pourrait en outre avoir des vertus sociales.

Mots-clés : crises sanitaires ; covid-19 ; santé publique ; locale ; agriculture ; alimentation.

23. BOUYSSOU G., TCHEKEMIAN A. (2020) « **Contre les crises, le retour au local ? Perspectives historiques et étude de cas : l'exemple du jardin collectif de la résidence du campus d'Outumaoro** », *Conférences de la Recherche en Polynésie française*, « *La recherche en réponse aux crises* », Consortium RESIPOL (Recherche Enseignement Supérieur Innovation pour la Polynésie), jeudi 3 décembre 2020, Université de la Polynésie française.

Résumé : Tandis que la pandémie de coronavirus perdure, la crise semble nouvelle et d'une ampleur jamais égalée. Sa gestion – caractérisée par l'arrêt brutal des activités de production et d'acheminement, la fermeture des frontières nationales, l'interruption du trafic aérien et le confinement de milliards de personnes – est effectivement une première dans l'histoire de l'humanité. Les questionnements eschatologiques qui surgissent actuellement reviennent de façon cyclique. De nos jours, aux catastrophes climatiques et environnementales, se surimpose une angoisse sanitaire ; les discours sur la nécessité de revenir à des modes de consommation et de production plus traditionnels se multiplient, des politiques comme des chercheurs en appelant à un retour au local. Là encore, ces propositions évoquent les réflexions passées. Dans une perspective résiliente, nous développerons l'exemple du jardin collectif, mis en place par les étudiants de la résidence universitaire d'Outumaoro. Ce jardin apparaît comme une réponse à l'augmentation des prix constatée depuis le début de la crise sanitaire. Après quelques mois, les étudiants, isolés et éloignés de leurs familles, constatent en outre que le travail de la terre crée du lien social dans la résidence. Il améliore leur cadre de vie et leur offre une occupation vécue comme apaisante, que certains relient à leur identité polynésienne, en invoquant la pratique du fa'a'apu.

Mots-clés : crises, santé, agriculture, urbain, localisme, jardins collectifs.

22. TCHEKEMIAN A. (2019) « **Les représentations sociales du risque ciguatérique en Polynésie française** », colloque interdisciplinaire « *Vulnérabilités du patrimoine récifal* », *Maison des Sciences de l'Homme* (MSH-Sud), Montpellier, 10-12 décembre 2019, [URL : https://vulpare.sciencesconf.org/data/pages/book_vulpare_fr_3.pdf].

Résumé : Cette recherche en sciences sociales porte sur le risque ciguatérique affectant la santé de la population polynésienne qui, au regard du nombre de personnes intoxiquées chaque année, est dans une situation préoccupante. L'exposition à ce risque dépend directement de l'écosystème marin, mais aussi des approches différentes des responsabilités individuelles qui varient en fonction des modes de vie, des comportements et des représentations. Cette étude permet donc de comprendre les représentations sociales du risque ciguatérique des Tahitiens, c'est-à-dire leurs connaissances, conscience et acceptation de ce risque sanitaire, ainsi que les facteurs culturels et socioéconomiques qui expliquent et justifient la consommation de poissons susceptibles d'être contaminés.

Mots-clés : ciguatera ; représentations ; ressources naturelles ; risque ; santé ; Tahiti.

21. TCHEKEMIAN A. (2018) « **Grenoble, ses montagnes et sa nature urbaine : l'effet du genre dans l'usage des espaces publics végétalisés** », colloque international « *Nature et ville : regards croisés franco-lusophones* », Département Aménagement et Environnement de Polytech Tours et UMR CNRS 7324 CITERES, *Dynamique et action territoriales et environnementales*, 5^{ème} édition, 13-15 juin 2018 Tours, [URL : <https://natureetville.sciencesconf.org>].

Résumé : L'analyse souligne l'influence des montagnes sur les représentations sociales des Grenoblois et elle permet de mettre en évidence que les éléments de nature domestiquée procurent aux usagers, outre une qualité de vie, un refuge physique et cognitif. Ainsi, ces espaces publics végétalisés font que la relation à la nature est suspendue et non pas déniée ou coupée. Ces espaces sont perçus et vécus comme une échappatoire de proximité. La relation entre les usagers et la nature intentionnelle ne se réduit pas à des propriétés matérielles. De sa structure, localisation, intégration, fonction, découlent des représentations pour les usagers qui inscrivent dans l'espace leur demande d'existence, de sensibilité et de protection. Ceci permet de mettre en évidence une différenciation dans les représentations et les appropriations selon le genre des usagers.

Mots clés : Grenoble, représentations sociales, natures, montagne, espaces publics végétalisés.

20. TCHEKEMIAN A. (2018) « **Le domaine de l'irrationnel pour la compréhension d'un territoire : les sept fonctions de l'oiseau dans les traditions orales polynésiennes et les forces qui travaillent notre société** », intervention orale à la *Journée des langues et des cultures Polynésiennes*, « Terre, Mer, Ciel : l'environnement polynésien de demain », Invité par le comité organisateur, Mme Karine LEOCADI et les étudiants de la filière Langues Polynésiennes, Université de la Polynésie Française, 9 février 2018.

Résumé : Dans un premier temps, nous nous intéressons aux traditions orales polynésiennes, qui nous ont permis de mettre en évidence sept fonctions différentes de l'oiseau. Dans un second temps, il convient de s'interroger sur la place faite aux grandes forces qui travaillent la société : l'individu, les communautés, les pouvoirs, les techniques, jusqu'à la patrimonialisation et son acceptation occidentale. Puis nous concluons sur le fait que la compréhension d'un territoire astreint à prendre en compte le domaine de l'irrationnel, car la violence a incontestablement une dimension mythique et spirituelle.



Mots clés : oiseaux, Lori de Kulh, Polynésie, Rimatara, légendes, traditions orales, protection, environnement, développement durable.

19. TCHEKEMIAN A., DUCHAUCHOY A. (2017) « **Les restes de la Passion : histoire des vestiges et déchets anthropiques sur la couronne corallienne de l'île de Clipperton** », *Colloque international Sciences, savoirs et pratiques des déchets. Dialogues entre mondes européens et américains*, Institut des Amériques (IdA), Paris, 23 et 24 novembre 2017.

Résumé : Le travail de terrain sur l'atoll de Clipperton a permis de géoréférencer 118 restes, puis d'en réaliser la cartographie. De plus, pour chacun de ces restes des photographies ont été prises, soit un total de 255 photos qui a pu être collecté. Ces données sont comparées avec celles relevées lors des missions précédentes. L'intérêt de cette recherche est également de réaliser un suivi de ces restes, au travers d'une approche dynamique en fonction de leur évolution, déplacement (apparition de restes enfouis, de nouveaux éléments...) afin de comprendre, interpréter, leur rôle, leur histoire en fonction de leur présence et origine, jusqu'à leur évolution, puis envisager aussi, pour certain, un mode de gestion en vue de leur traitement (notamment les stocks de munitions abandonnés par l'armée américaine lors de la Seconde Guerre mondiale). Cette recherche s'intéresse aussi aux déchets humains transportés par les courants marins (essentiellement de nature plastique) et qui s'échouent sur les côtes de l'île. D'importantes zones d'amas de déchets ont ainsi pu être référencées, comme sur la côte nord-est.

Mots clés : île, Clipperton, restes, vestiges, déchets.

18. TCHEKEMIAN A. (2016) « **La prospective économique au service de l'aménagement et du développement durable des territoires** », *Colloque international Économie sociale et solidaire dans les territoires*, XV^e Conférence Annuelle Internationale du Réseau International d'Intelligence Territoriale INTI, Charleroi et Liège, Belgique, 23-25 novembre 2016, [URL : https://www.youtube.com/watch?v=UINh34Ib_5s&feature=youtu.be].

17. TCHEKEMIAN A. (2016) « **Gouvernance et outils open source : étude d'écoquartiers en autopromotion et à l'initiative d'une collectivité territoriale** », *Colloque international La ville durable à la portée des sciences*, Laboratoire d'Études et de Recherches Appliquées en Sciences Sociales (LERASS-ERPURS), Laboratoire Innovation Formes Architectures Milieux (LIFAM), 15-17 juin 2016, Université Paul Sabatier, IUT « A », Toulouse.

Résumé : L'intérêt de cette recherche-action repose sur une étude comparative observée à partir de deux approches différentes de la gouvernance, dans la réalisation d'écoquartiers : la première, au sein d'une petite ville, lorsque la volonté émane de citoyens regroupés et organisés en autopromoteurs ; la seconde dans une ville moyenne, lorsque la décision provient d'une collectivité territoriale. L'étude conclut sur la pertinence de l'échelle en aménagement du territoire, les attentes en matière de construction durable et de participation collective. Elle présente également les outils open source disponibles pour la mise en place d'une bonne gouvernance, notamment ceux offerts par les possibilités du « web 2.0 ».

Mots clés : écoquartiers ; innovation territoriale ; développement local ; gouvernance ; réseaux.

16. TCHEKEMIAN A. (2016) « **Le rôle de la théorie monétariste, la Réserve Fédérale, le système des Garanties internationales de droit privé et leurs incidences sur le développement durable des territoires** », *Les 13^{ème} journées humanisme et gestion & les 2^{ème} rencontres internationales des sciences de management*, « Management et Economies émergentes : Universalisme, contextualisation et transformations », Académie de Management – Maroc, KEDGE Business School, Académie des Sciences de Management – Paris & Association Marocaine de GRH (AMGRH), Atelier 5 « Dynamique territoriale et performance durable », 14-15 avril 2016, Marrakech.

Résumé : L'objet de cette communication est de dépasser la logique de la croissance, de l'épuisement, déjà indiquée par les physiocrates et les pensées de QUESNAY (1765), pour qui, différemment des pensées économiques de l'époque, la valeur ne peut être créée que par la terre. Il ne faut donc pas écraser l'agriculture par l'impôt. QUESNAY avait compris, en avance sur son temps, le rôle fondamental de l'agriculture, de l'assolement. Ses écrits auraient dû inspirer les tenants de la tertiarisation de l'économie qui n'intègrent pas les cycles, la saturation des marchés et sont bien loin de la vision des géographes qui oblige à fonder une véritable « morale sociale et individuelle ». En l'espèce, l'économie n'est que la résultante d'une somme de comportements individuels.

Mots clés : économie, géographie, mondialisation, territoires, investissements.

15. TCHEKEMIAN A. (2015) « **Etude dynamique des restes sur l'atoll de Clipperton : relevés GPS, mesures et photographies des vestiges et déchets** », *Colloque international « Clipperton : un atout méconnu »*, session poster, Assemblée nationale, Paris, 15 octobre 2015.

Résumé : L'étude des restes (vestiges, déchets) renseigne sur les formes d'appropriation, de gestion, d'échange, de transformation, de récupération des éléments matériels. Cette étude renseigne sur les activités exercées dans la ZEE de Clipperton, voire au-delà, jusqu'aux formes d'appropriations et de revendications territoriales. La problématique des restes est envisagée non seulement comme un revers de la production, mais aussi comme un objet de recherche associant les dimensions historiques, géographiques, économiques, géopolitiques, paysagères, environnementales, écologiques et symboliques. Cette analyse est l'occasion de penser et de mettre en débat les effets des crises économiques et environnementales actuelles. Ainsi, l'étude des restes, au travers de leurs dispersions, dynamiques, impacts sur l'environnement, jusqu'à leurs traitements, est d'une grande valeur heuristique.

Mots-clés : déchets, vestiges, ZEE, atoll, Clipperton.

14. TCHEKEMIAN A. (2015) « **Le rôle de la théorie monétariste, du système des garanties internationales de droit privé et leurs incidences en matière d'aménagement des territoires** », Colloque international et pluridisciplinaire « Penser la question sociale en Europe à partir des expériences des pays émergents ? », session 4 « La question économique a-t-elle eu raison de la question sociale », UMR PACTE, Grenoble, 10-12 juin 2015, [URL : https://questions-sociales.sciencesconf.org/data/pages/Programme_Verso_Impression_1.pdf].

Résumé : L'objet de cette communication est de dépasser la logique de la croissance, de l'épuisement, déjà indiquée par les physiocrates et les pensées de QUESNAY (1765), pour qui, différemment des pensées économiques de l'époque, la valeur ne peut être créée que par la terre. Il ne faut donc pas écraser l'agriculture par l'impôt. Quesnay avait compris, en avance sur son temps, le rôle fondamental de l'agriculture, de l'assolement. Ses écrits auraient dû inspirer les tenants de la tertiarisation de l'économie qui n'intègrent pas les cycles, la saturation des marchés et sont bien loin de la vision des géographes qui oblige à fonder une véritable « morale sociale et individuelle ». En l'espèce, l'économie n'est que la résultante d'une somme de comportements individuels.

Mots clés : économie, géographie, mondialisation, territoires, investissements.

13. TCHEKEMIAN A. (2015) « **La financiarisation du capitalisme : le rôle de la théorie monétariste, la Fédérale Réserve, le système des Garanties internationales de droit privé et leurs incidences sur le développement durable des territoires** », *Congrès annuel de la Société québécoise de science politique*, « Dette et subjectivation politique : perspectives anthropologiques, sociologiques et philosophiques sur les formes d'insécurité financière », Atelier « La question de la dette comme question », Université Concordia, Montréal, 20-22 mai 2015.

Résumé : Si STIGLITZ a ouvert une voie, les économistes du sous-continent indien, SEN (2001) et HAQ (1976), dans les années quatre-vingt-dix pensaient le développement plus en tant que « liberté de choix » des personnes, qu'une simple augmentation du revenu national (élaboration de l'Indice de Développement Humain). Le sujet abordé par STIGLITZ est simple : une économie faible entraîne sa voisine géographique dans une spirale négative et, ainsi, de proche en proche. Il faut donc penser conjointement développement économique et aménagement du territoire. Quand sera pris en compte le point de vue des géographes dans la vision de l'investissement ? Cette question a d'ailleurs été soulevée par STIGLITZ (2012) qui démontre que les politiques suivies en Europe engendrent la récession et l'émergence d'économies de plus en plus faibles. Ainsi, aborder la déconcentration apparaît comme un retour aux thèses du géographe GRAVIER, qui, dès 1947, posait déjà l'idée que l'on peut toujours avoir cinquante ans de retard et organiser des Journées d'études au nom de la normalisation comptable, bien que cela n'ait jamais généré le moindre profit, et n'a pas empêché la mort de KEYNES. Le temps donnera raison à GRAVIER, mais hélas tardivement. Cette entrée en matière se veut quelque peu provocatrice, afin de souligner le propos qui peut se résumer comme suit : à négliger le point de vue des géographes, on perd le sens du long terme et, la vision prospective disparaissant, le pouvoir passe aux mains des comptables, qui n'ont pas une approche prospectiviste !

Mots clés : économie, géographie, mondialisation, territoires, investissements.

12. TCHEKEMIAN A. (2015) « **La firme, entre ancrage local et réseau global : l'approche anthropologique contre les conflits structurels face au développement économique des territoires** », *8^{ème} Journées de la Proximité*, « Construire les proximités dans un monde global : enjeux territoriaux, organisationnels et sociétaux », Session thématique « Interactions homme-nature, proximité et conflits d'usage des espaces : vers une gouvernance en construction ? », Université François-Rabelais de Tours, 20-22 mai 2015.

Résumé : Après une approche anthropologique de la concurrence du monde des firmes qui permet de balayer le modèle de l'existence d'une concurrence pure et parfaite, la théorie du don et du contre-don développée par Marcel MAUSS (1924) est ensuite abordée. Enfin, par analogie, nous mettons en parallèle le lien entre le territoire et la firme. Cette culture du don et du contre-don permet d'illustrer le fonctionnement des firmes en vue du développement territorial et de souligner l'importance de l'observation sur la longue durée, indispensable à la compréhension du développement d'un territoire. En conclusion, le fonctionnement des firmes sur un territoire accroît les tensions, engendre la violence, car, en s'appuyant sur un modèle économique, elles oublient les dimensions culturelles et humaines qui sont des éléments constitutifs d'un territoire.

Mots clés : firme, développement territorial, concurrence, violence, anthropologie, don.

11. TCHEKEMIAN A. (2015) « **Gouvernance, innovation territoriale et aménagement durable pour les petites et moyennes villes de demain : Living Lab et outils open source pour les acteurs** », 8^{ème} Journées de la Proximité, « Construire les proximités dans un monde global : enjeux territoriaux, organisationnels et sociétaux », Session Spéciale « Le rôle des villes petites et moyennes dans les dynamiques de proximité des acteurs de l'innovation et du développement local », Université François-Rabelais de Tours, 20-22 mai 2015.

Résumé : L'intérêt de cette recherche-action repose sur une étude comparative de la gouvernance, observée à partir de deux approches différentes dans la réalisation d'un écoquartier : un premier cas, lorsque la volonté émane de citoyens regroupés et organisés en autopromotion ; un second, lorsque la décision provient d'une collectivité territoriale. Elle conclut sur la pertinence de l'échelle locale en aménagement du territoire, les attentes en matière de construction durable, et les besoins des acteurs en vue d'une « bonne gouvernance ».

Mots clés : innovation territoriale ; développement local ; gouvernance ; réseaux ; écoquartier.

10. TCHEKEMIAN A. (2014) « **Des stratégies d'acteurs ruraux aux différentes formes d'agriculture, suite à l'application du programme de développement rural en France** », Colloque international « Les petites paysanneries dans un contexte mondial incertain », LADYSS, Groupe Petites Paysanneries, Nanterre, 19-21 novembre 2014.

Résumé : Cette communication s'appuie sur l'analyse des effets de l'application du second pilier de la Politique Agricole Commune dans les territoires ruraux français. Des entretiens réalisés auprès d'acteurs institutionnels et professionnels, ruraux et agricoles, permettent de rendre compte des dynamiques et spécificités locales. Cette étude pose un regard sur les stratégies développées par les acteurs ruraux français, et permet d'observer les phénomènes qui émanent de l'application d'une politique publique agricole européenne.

Mots clés : agriculture ; acteurs ; développement rural ; aides européennes ; exploitants ; stratégies.

9. TCHEKEMIAN A. (2013) « **Les espaces urbains végétalisés de Grenoble : perçus, vécus et appropriés différemment selon le genre des individus** », *Colloque international La naturalité en mouvement : environnement et usages récréatifs en nature*, 20-22 mars 2013, Le Pradel, Ardèche [URL : http://www.pacte-grenoble.fr/wp-content/uploads/progr_colloque_Naturalite25-02.pdf].

Résumé : Les espaces végétalisés sont perçus et vécus comme une échappatoire de proximité, un lieu autre que celui de l'habitat, mais tout aussi rassurant et protecteur. Les habitants opposent ces espaces aux massifs alpins environnants, c'est pourquoi les discours qualifiant les espaces urbains végétalisés sont significatifs de domestication de la nature (cultivé, façonné, dirigé) et parfois de désintérêt. Mais la relation entre les usagers et la nature intentionnelle ne se réduit pas à des propriétés matérielles (architecture végétale, aménagement de l'espace...). De sa structure, localisation, intégration, fonctions, découle une représentation pour ses usagers qui inscrivent dans l'espace leur demande d'existence, de sensibilité et de protection. Ce qui permet de mettre en évidence une différenciation dans les représentations et les appropriations selon le genre des usagers.

Mots-clés : Grenoble, représentations sociales, nature, montagne, espaces publics végétalisés.

8. SUCHET A., TCHEKEMIAN A. (2013) « **Peut-on parler d'illusion de territoire en géographie sociale ? Etude de l'application de deux politiques publiques rurales en Rhône-Alpes** », Colloque international CANAL2013, Circulations et appropriations des normes et des modèles de l'action locale, 20-23 mars 2013, Agropolis, Montpellier, France.

Résumé : A partir de cas d'études en région Rhône-Alpes, nous aborderons les possibilités d'illusions dans la mise en place de territoires de projet, au travers du cas d'une intercommunalité tournée vers le tourisme, puis de la territorialisation des politiques publiques avec l'application en France du programme de développement rural. Les analyses reposent donc sur un traitement de sources écrites (documents de planification, réglementation, textes de loi, décrets) et orales (entretiens auprès d'institutions). Nous questionnerons le bien-fondé de ces territoires formalisés en hiérarchie politique. Ainsi, nous tenterons de répondre à la question : peut-on imaginer l'existence parfois d'une illusion de territoire chez les acteurs politiques, dans le sens d'une perception faussée de la réalité territoriale au moment d'institutionnaliser ces espaces en zones, en pays ou en intercommunalités ?

Mots clés : Maillage ; territoire de projet ; intercommunalité ; politique publique agricole.

7. TCHEKEMIAN A. (2013) « **La nature de la ville. L'agriculture périurbaine grenobloise comme outils d'aménagement et support d'animations** », *Colloque international « Nature urbaine en projets. Vers une nouvelle alliance entre nature et ville »*, session 1 « Les constructions agriurbaines et jardinières en Europe », A. TORRE (Président), M. PERIGORD (Modérateur), P. DONADIEU (Rapporteur), Maison de l'architecture, Paris, 7 et 8 février 2013.

Résumé : Cet article s'articule autour de deux questions, présentant l'état actuel de la demande citadine de nature et de campagne dans l'agglomération grenobloise. La première concerne la manière dont cette demande est prise en compte et formulée par les institutions de développement et d'aménagement du territoire, ainsi que par celles d'animation d'activités de nature, la seconde, les offres proposées par ces institutions.


Mots-clés : Grenoble, ville, nature, agriculture périurbaine, institutions.

6. TCHEKEMIAN A. (2012) « **Les conflits entre acteurs des territoires ruraux français, suite à l'application et l'instrumentalisation du second pilier de la PAC** », *Séminaire Pôle Rural*, Maison de la Recherche en Sciences Humaines de Caen, Conflits et violences dans les campagnes, séance du 13 mars 2012, Coord. P. MADELINE, J-M. MORICEAU, [écoutez : URL :<http://www.unicaen.fr/recherche/mrsh/forge/5824>].

5. TCHEKEMIAN A. (2011) “**The impact of a common agricultural policy on the french rural territories and the stakeholders. A research study on 6 representative rural and agricultural territories in France**”, Quatrième symposium Frontiers of science with Taiwan (FTFOS), CNRS, Nice, France, 13 – 16 juin, [URL : <http://www.sciencefrontiers.fr>].

Abstract: The main purpose of this thesis is to understand how the European subsidies of the common agricultural policy have an impact over both farmers and the territories they live in. Concerning all stakeholders in this program, our study reveals that the French program of rural development tends to enhance the territorial projects. Farmers who really depend on the subsidies from the CAP adopt various strategies and attitudes in order to keep their activities and incomes. Farmers have mainly a short term view on the prosperity of their farm. They hardly plan their future ahead and their working habits. Farmers are encouraged by the program to develop new multi- use related activities and to focus on the landscaping of the French rural territories. The zoning of the program helps understand territories differently by putting forward a new reference system. Besides, the program through its top priorities and measures is aimed at making the cohabitation easier between urban and rural territories and thereby leading the stakeholders towards a better comprehension of the overall needs and requirements of the society.

Keywords: Common Agricultural Policy, public policy, rural development, territories, stakeholders, farmers, multi-functionality.



4. TCHEKEMIAN A. (2012) « **Les effets de la Politique Agricole Commune sur les paysages ruraux français** », 22^{ème} édition du Festival International de Géographie, poster présenté lors de l'exposition scientifique « Géographie des Paysages », Saint-Dié-des-Vosges, octobre 2012.

Résumé : En France, suite à l'application de la Politique Agricole Commune, le programme de développement rural permet aux agriculteurs de développer de nouvelles activités et de renforcer les liens entre productions agricoles et aménagement des paysages ruraux. Ainsi, les fonctions paysagères des territoires français sont renforcées par les liens entre territoires urbains et ruraux et la prise en compte des demandes sociales comme la qualité des produits, la protection des paysages, l'attrait touristique...

Mots-clés : France ; paysages ; PAC ; agriculture.



3. TCHEKEMIAN A., CASAGRANDE L. (2012) « **Systèmes d'informations géographiques : géographie – géomatique & gouvernance** », séminaire européen "Géographie de l'Innovation Européenne", EuroLIO, Saint-Etienne, 26-28 janvier 2012, [URL : <http://www.eurolio.eu/Seminaires/Seminaire-europeen-EuroLIO-2012/Programme>].

Résumé : Comment, à partir d'outils technologiques libres, « connectés », nous pouvons ouvrir le dialogue, permettre la participation, la coopération de l'ensemble des acteurs d'un territoire autour d'un projet de développement durable ?

Mots-clés : villes ; acteurs ; innovations ; géomatique ; Open source.

2. TCHEKEMIAN A., RICHARD G. (2013) « **Innovation et gouvernance. La mobilisation des compétences et des ressources territoriales à travers le projet Living Lab "Innovation Santé Urbaine" à Nancy** », Colloque Internationale « PME innovantes, Clusters et Territoires : théories et pratiques de la gestion des compétences », IAE et ESCEM, 9-10 décembre 2010, Tours.

Résumé : Aujourd'hui, les villes ont pour obligation d'innover en vue de leur compétitivité et de celle des entreprises, afin de répondre aux nouvelles problématiques urbaines et aux attentes des usagers, en matière d'attractivité territoriale. La mise en place d'un Living Lab permet à l'ensemble des acteurs de promouvoir de nouveaux services, des agencements originaux, des espaces de cohésion, grâce auxquels les aspirations et les expériences individuelles coïncident avec les enjeux collectifs. Cette communication émane d'un projet de recherche-action sur la création d'un Living Lab « Ville Santé » à Nancy. La thématique de ce projet porte sur la santé dans ces diverses applications : bien-être urbain, qualité de vie et accessibilité des usagers seniors et personnes en situation de handicap. Ce projet doit permettre d'utiliser et de faire converger les énergies locales en matière d'innovation, dans une logique de bottom-up. Le Living Lab créera du lien entre « innovation territoriale » et « gouvernance locale ». Cependant, la difficulté réside dans le retour d'expérience et la mobilisation des compétences et des ressources en vue de fédérer des initiatives locales. De plus, l'innovation par l'usage nécessite un centre de ressources spécifiques afin d'orchestrer, de manière efficiente, cette approche multidimensionnelle du travail collaboratif.

Mots-clés : innovation ; territoire ; gouvernance ; acteurs ; Living Lab ; ville ; santé.

1. RICHARD G., TCHEKEMIAN A. (2010) « **L'innovation comme ressource pour le développement économique d'une ville de tradition industrielle : l'exemple du projet Living Lab à Nancy** », EuroLIO, « *Les indicateurs d'innovation localisés* », Manufacture des Tabacs, Université de Toulouse, du 10 et 11 juin 2010, Session 4b : Innovation et développement local : les politiques hors pôles et clusters. [Résumé et présentation en ligne : https://eurolio.univ-st-etienne.fr/files/richard_tchekemian_resume.pdf ; https://eurolio.univ-st-etienne.fr/files/richard_tchekemian_presentation.pdf].

Résumé : Cette communication émane d'un projet *Living Lab* « Ville Santé » à Nancy et s'inscrit donc dans la recherche-action. Les *Living Labs* sont des entités publiques et privées où les entreprises, organismes publics, centres de recherche et habitants se rejoignent au sein d'un processus d'innovation cocréant et validant technologies, produits, services, concernant des thématiques du quotidien. Il s'agit donc d'une innovation ouverte et intégrée au sein de l'environnement du tissu social. Le principe est d'appliquer le concept de l'open source à l'innovation, de telle sorte qu'il ne soit plus le patrimoine exclusif des techniciens et que la collectivité puisse participer aux processus d'innovation. Ainsi, la communication se compose en deux parties. La première aborde les éléments qui composent le cadre théorique, au travers des notions de territoire, mis en scène par les acteurs, de territorialité et d'innovation territoriale. La seconde partie définit le concept de *Living Lab* en tant que laboratoire vivant implanté sur un territoire. De ce fait, nous verrons comment s'applique la notion de gouvernance au sein d'un *Living Lab*. Enfin, en vue de l'analyse et afin d'ouvrir le débat, nous présentons les axes et objectifs du projet *Living Lab* « Ville Santé » à Nancy.

Mots-clés : Living Lab ; gouvernance ; innovation ; acteurs ; territoire.

4.7. Organisation et animation de colloques, séminaires, expéditions scientifiques

- **Janvier 2024 Responsable scientifique de l'Expédition Internationale "Clipperton - Perseverance DX Group" réunissant radioamateurs (1 Néozélandais, 1 Italien, 1 Allemand, 1 Brésilien, 1 Tadjik et 11 Américains) et scientifiques (Jean-François Beaulieu, Président de l'association La Passion-Clipperton, et Président de l'Association Centrale des Officiers de Réserve de la Marine – ACORAM ; Patrick Leleu, Professeur agrégé d'économie et de gestion à l'Université d'Orléans) sur l'atoll français dans l'océan pacifique nord-oriental, à la demande du Haut-Commissariat de Polynésie française : étude démographique et comportementale du *rattus rattus* de Clipperton, du 6 janvier au 8 février 2024.**

- **Mai 2023** Animateur lors du **Séminaire de préfiguration d'une « Zone Atelier en Polynésie française »**, organisé par Tamatoa Bambridge (Directeur de recherche CNRS - CRIOBE), à l'INSPE, UPF, le mardi 23 mai 2023, de 8h à 17h.

Présentation : L'ambition de ce projet est de proposer un dispositif fédérateur et interdisciplinaire de recherche-action sur le long-terme. Dans cette perspective, j'ai consulté une première fois les représentants des institutions de recherche présentes sur le territoire : le Centre de Recherche Insulaire et Observatoire de l'Environnement, l'Université de Polynésie française, la Maison des Sciences de l'Homme du Pacifique, l'Institut de Recherche pour le Développement, l'Institut Français de Recherche pour l'Exploitation de la Mer et l'Institut Louis Malardé. Je me suis également entretenu avec des représentants des services du Pays et de l'État, de la société civile et du monde économique. Tous ont fait part de leur intérêt pour poursuivre les discussions engagées en associant l'ensemble des partenaires, scientifiques et non-académiques, susceptibles d'être parties prenantes d'une telle démarche.

- **Octobre 2017** Animateur lors des **Rencontres et débats sur le thème de « L'eau dans la culture polynésienne »**, intervenants Sunny Moana'ura Walker, Raymond Graffe, Libor Prokop, avec Tahiti Héritage, la Polynésienne des Eaux, partenaire de l'événement, animation "bar à eaux", à la bibliothèque de l'université de l'UPF, le mardi 03 octobre 2017.

Présentation : Ces rencontres sont l'occasion de parfaire ses connaissances sur les légendes de Matavai, du tunnel de Rautiare, du trou du souffleur, du bain de Pi'ihoro, du motu d'Anapa, de la source Vaima, du site des Trois cascades, ou encore des Jardins de Vaipahi : « L'eau (Vai) est considérée comme une entité sacrée dans la culture polynésienne. Source, rivière, lac, pluie, rosée, brouillard, nuage, tornade, arc-en-ciel, etc., à chacune de ces formes correspond le nom d'une divinité. (...) Selon les saisons, les événements et les formes de l'eau, des cérémonies spécifiques lui étaient consacrées » selon Sunny Moana'Ura Walker.

PAPÉ O TAHITI
L'eau dans la culture polynésienne
 EAU SOCIÉTÉ ENVIRONNEMENT

Conférence-débat
 Mardi 10 octobre 2017 à 8h30

Bibliothèque universitaire
 Université de la Polynésie française

Invités : Sunny Moana'Ura Walker, Raymond Graffe et Libor Prokop .
 La rencontre sera modérée par Anthony Tchékémian, maître de conférences en géographie et urbanisme.
 Une animation bar à eaux sera proposée par la Polynésienne des Eaux.

UPF Université de la Polynésie française
 Polynésie des Eaux

- **2017 « Commémoration scientifique internationale des 10 ans de l'introduction de 27 ura de Rimatara à Aitu aux îles Cook »** : « Les 7 thèmes capitaux du ura de Rimatara », du 24 au 28 avril 2017 : invité par l'association Rima'ura (M. IOANE Boniface) avec des étudiants de L3 Géographie et aménagement, afin de présenter, à Rimatara (Australes), devant le maire, élus locaux, scientifiques, population et élèves, en association avec d'autres animations. De plus, l'association Rima'ura mène un projet européen « Best 2.0 », sur 12 mois, pour le renforcement des capacités locales pour la protection du patrimoine naturel terrestre de Rimatara. [URL : <http://www.upf.pf/fr/content/deux-%C3%A9tudiantes-de-lupf-invité-%C3%A9es-%C3%A0-rimatara-dans-le-cadre-de-travail-sur-le-ura>], consulté le 11 avril 2017.

Présentation : Dans le cadre de l'Unité d'Enseignement, de la licence de « Géographie & Aménagement », des étudiants ont dû réaliser une étude sur le Lori de Kulh, Vini kuhlii, communément nommé le 'Ura de Rimatara, aux Australes. Cet oiseau compte parmi les trois Loris vivants encore en Polynésie et tous trois sont protégés par l'Union Internationale pour la Conservation de la Nature (UICN) et inscrits sur les annexes de la Convention de Washington. Les étudiants se sont donc répartis en sept groupes, abordant chacun un thème de recherche précis en lien avec leur objet d'étude, le 'Ura de Rimatara. Ce travail d'enquête qualitative réalisé en groupe a permis aux étudiants d'acquérir une connaissance opérationnelle des différentes étapes, depuis la formulation de l'objet d'étude jusqu'à la présentation des résultats.

- **2015 Expédition scientifique « Passion 2015 »**, île de Clipperton, sous la Dir. de C. JOST, UPF-UMR EIO, avril à mai 2015.
- **2013 Comité scientifique et d'organisation du colloque « Logements, quartiers, espaces publics : projets, innovations, perspectives en Lorraine »**, avec J-M. STEBE (Prof. Sociologie) et H. MARCHAL (MCF Sociologie), Université de Lorraine et Ecole d'Architecture de Nancy, octobre 2013.
- **2008 Ateliers de capitalisation d'expériences avec la communauté d'agglomération Grenoble Alpes métropole : « Principe de gouvernance et pratiques de subsidiarité : l'intérêt communautaire en question »** (IGA, Ecole de la Paix, Territoires, CERAT).
- **2007 Séminaire « Modes du rural : aujourd'hui, demain ? »** : « A quand la territorialisation des politiques agricoles ? », Invités B. HERVIEU et J. VIARD (CERMOSEM - IGA).

- **2005 : organisateur et animateur du séminaire « Les politiques territoriales européennes vues depuis les territoires locaux par les acteurs de l'aménagement et du développement »**, organisée par HIRCZAK Maud, MEASSON Ludovic, DENIZOT Damien, BOISSEAUX Stéphane, TCHEKEMIAN Anthony (animateur), UMR 5194 PACTE le vendredi 14 janvier 2005 à Grenoble, IGA.

- **2004-2008 : organisateur et participant aux séminaires de l'Equipe « Ressources et Territoires »**, du développement territorial à la gestion de l'environnement dans les montagnes sèches et méditerranéennes, Coord. H. GUMUCHIAN, R. LAJARGE, P.-A. LANDEL (CERMOSEM - IGA).

4.8. Conférences de presse, vulgarisations, animations, séjours d'études pédagogiques

- **Oct 2024 : « L'agriculture en Polynésie française, entre tradition et innovation : Anthony Tchékémian fait l'état des lieux dans son nouvel ouvrage », Tama'a ! Le magazine des amoureux de la Polynésie et de sa gastronomie**, article de Doris Ramseyer.

- **Oct 2024 : « L'agriculture, un patrimoine à protéger et à développer »**, dans *Ava-Infos, Les news du fenua durable* « Actualités, revues de presse », « Economie », article de Claude Jacques-Bourgeat, publié le 6 octobre 2024, en ligne, [URL : <https://manuitifaaora.com/economie/l-agriculture-un-patrimoine-a-protoger-et-a-developper>].

Résumé : La 38e édition de la Foire agricole a été clôturée dimanche 6 octobre. La Chambre d'agriculture et de la pêche lagonaire (CAPL), qui célèbre ses 140 ans d'existence, se réjouit du succès annuel de cette foire qui est devenue une institution ; C'est l'occasion de faire un point théorique avec la parution du dernier ouvrage de l'universitaire de l'UPF, Anthony Tchekemian: "L'agriculture tropicale en milieu insulaire, entre tradition et innovation ; À noter aussi que le Pays va réduire l'utilisation de certaines catégories de pesticides, nocives pour l'environnement. Mais le sujet est sensible... À revoir, aussi, deux entretiens avec le ministre de l'Agriculture, Teavini Teai. [...] # À l'heure où la transition alimentaire s'annonce ou, tout au moins, fait débat, tous les travaux, études et leurs conclusions sont d'intérêt. L'ouvrage d'Anthony Tchekemian intitulé "L'agriculture tropicale en milieu insulaire, entre tradition et innovation", paru au Presses universitaires des Antilles, est une source de plus pour nourrir la réflexion.



- **Octobre 2024** : « **L'agriculture en Polynésie française, entre tradition et innovation** » dans **Tahiti Infos**, article de Barrais Delphine, parue le 3 oct. 2024, en ligne le 7 sept. 2024, [URL : https://www.tahiti-infos.com/L-agriculture-en-Polynesie-francaise-entre-tradition-et-innovation_a226479.html].

Résumé : Tahiti, le 3 octobre 2024 - À l'heure où la transition alimentaire s'annonce ou, tout au moins, fait débat, tous les travaux, études et leurs conclusions sont d'intérêt. L'ouvrage d'Anthony Tchekemian intitulé "L'agriculture tropicale en milieu insulaire, entre tradition et innovation", paru aux Presses universitaires des Antilles, est une source de plus pour nourrir la réflexion.



- **Sept. 2024** : Dossier du **Journal télévisé de TNTV** présentant « **Un projet d'Observatoire "Santé Agriculture Alimentation"** » en Polynésie française, diffusé le 7 septembre 2024, 4 min (de 14:58 à 18:59) mis en ligne le 7 sept. 2024, [URL : <https://www.tntv.pf/replay/journal/le-journal-du-7septembre/>].

Résumé : 🌿 **Santé, Agriculture et Alimentation : des clés pour lutter contre l'obésité en Polynésie** 🌺
 Depuis plus de 11 ans sur notre Fenua, j'ai mené des recherches approfondies sur les liens entre notre alimentation, l'agriculture locale et les enjeux de santé publique, présentées lors de mon Habilitation à Diriger des Recherches en octobre 2023, à l'Université de la Polynésie Française. Aujourd'hui, l'obésité est un fléau mondial, et elle touche particulièrement notre Polynésie. 🌍



Il est temps de mieux comprendre cette problématique qui va bien au-delà de simples règles diététiques. L'identité, l'histoire, les habitudes alimentaires et les modèles agricoles jouent un rôle crucial dans la santé de notre population. 🍌 Comment repenser notre agriculture pour qu'elle devienne une solution face à l'obésité ? 🍉 Quels sont les liens entre nos choix alimentaires, notre identité culturelle et notre santé ? 🌱 Comment les jardins collectifs et l'agriculture urbaine pourraient-ils changer notre manière de vivre et de manger ? Dans cet extrait du Journal télévisé de TNTV du 7 septembre 2024, je vous invite à découvrir des solutions locales et durables pour enrayer cette pandémie et bâtir une société plus saine, en prenant en compte nos spécificités culturelles, sociales et économiques. 🙌 Regardez la vidéo et ensemble, faisons un pas vers un avenir meilleur. N'hésitez pas à partager cette publication pour sensibiliser davantage de personnes sur ce sujet crucial ! 🌍💚 [#SantéAgriculture](#) [#PréventionObésité](#) [#PolynésieFrançaise](#) [#AlimentationDurable](#) [#FenuaEnSanté](#) [#CultureEtSanté](#)

- **Sept. 2024** : VIGOT A., VIGOT T., TCHEKEMIAN A., « **De la terre à la table : comment l'alimentation en Polynésie française a perdu son équilibre** », **Pacific Pirates Media, magazine mensuel d'information, d'économie et de culture**, 10 p., mis en ligne le 1^{er} sept. 2024, [URL : <https://www.pacific-pirates-media.com/de-la-terre-a-la-table-comment-l'alimentation-en-polyne>].

Résumé : Le Pacifique Sud, autrefois connu pour ses traditions alimentaires saines et ses modes de vie actifs, est aujourd'hui au cœur d'une crise sanitaire alarmante. En effet, le renversement des tendances alimentaires mondiales depuis les années 2010 n'a pas épargné cette région, où l'obésité, l'hypertension et le diabète sont devenus des fléaux omniprésents. Des îles paradisiaques aux taux de malnutrition autrefois faibles figurent désormais parmi les leaders mondiaux en termes d'obésité, selon l'OMS.



De la terre à la table : comment l'alimentation en Polynésie française a perdu son équilibre

écrit par Anthony Tchekemian
1 septembre 2024



Le Pacifique Sud, autrefois connu pour ses traditions alimentaires saines et ses modes de vie actifs, est aujourd'hui au cœur d'une crise sanitaire alarmante. En effet, le renversement des tendances alimentaires mondiales depuis les années 2010 n'a pas épargné cette région, où l'obésité, l'hypertension et le diabète sont devenus des fléaux omniprésents. Des îles paradisiaques aux taux de malnutrition autrefois faibles figurent désormais parmi les leaders mondiaux en termes d'obésité, selon l'OMS. (Photo : Photo à l'office d'une habitation, un hommage de l'artiste local Eugène Le Bouteux)

- **Août 2024** : « L'agriculture en Polynésie française, entre tradition et innovation : Anthony Tchékémian fait l'état des lieux dans son nouvel ouvrage », *Pacific Pirates Media, magazine mensuel d'information, d'économie et de culture*, article de Dominique Schmitt, le 1^{er} août 2024, en ligne, [URL : <https://www.pacific-pirates-media.com/lagriculture-en-polynesie-francaise-entre-tradition-et-innovation-anthony-tchekemian-fait-letat-des-lieux-dans-son-nouvel-ouvrage/>], consulté le 19 juillet 2024.

- **Juillet 2024** : « L'agriculture en Polynésie française, entre tradition et innovation : un livre pour comprendre et prévoir », *Radio 1*, article de Lucie Rabreaud, mis en ligne le 17 juillet 2024, [URL : <https://www.radio1.pf/lagriculture-en-polynesie-francaise-entre-tradition-et-innovation-un-livre-pour-comprendre-et-prevoir/>], consulté le 19 juillet 2024.

- **Juillet 2024** : **Partage et témoignage auprès des dames du dispositif TE NATI 3, « L'insertion professionnelle demain », invité par M. Frédéric DAFNIET (dir.) et Mme Tehina UTAHIA, mairie de Pirae, accompagnement des familles en détresse.**

Présentation : TE NATI est un programme de cohésion familial, social et d'insertion à l'emploi, dédié aux familles issues des quartiers prioritaires. Il répond à un besoin de suivi et d'aide sociale (inscription SEFI, CPS, documents d'identité, ouverture de compte bancaire), d'aide éducative (remise à niveau, soutien scolaire) et professionnelle (formation et emploi). Le programme s'articule autour de 2 axes : un Camp de famille d'une semaine « Réfléchir avant d'agir », et une Formation de 3 mois avec pour thématique « Corps et Esprit ». TE NATI existe 2021. Il est porté par la Ville de Pirae, et dispensé par la Fédération des Oeuvres Laïques en partenariat avec le contrat de ville, le Pays (DSFE).

- **Mars 2024 Paea** : **Rencontre et témoignage auprès des familles du dispositif TE NATIRA'A 3, « Le travail sur soi », invité par M. Dafniet F. (dir.) et Mme Tsing-Tsing T., mairie de Pirae, accompagnement des familles en détresse, à Paea.**

Présentation : Le stagiaire travail sur ses problématiques personnelles et familiales, accompagné par des intervenants (coaching, yoga, hypnothérapie, sport, soutien et remise à niveau scolaire, citoyenneté). Les ateliers de réflexion offrent aux stagiaires un travail d'introspection, l'engagement, le respect de soi-même et des autres, comme les problématiques de violence, d'addictions de surpoids, d'éducation... Toutes ces problématiques sont abordées au travers des échanges et des retours d'expériences des stagiaires et de l'équipe éducative.

- **Février 2024 : Exposition à la Bibliothèque Universitaire de l'UPF, « L'agriculture en Polynésie française entre tradition et innovation, vue par les étudiants de la Licence de Géographie et de la Licence d'Histoire ».**

Présentation : En Polynésie française, derrière l'image de plages de sable blanc bordées d'eaux turquoise, se cache une activité culturelle, sociale, économique, de première nécessité : l'agriculture, entre tradition et innovation. Cette activité a pour objet l'exploitation et la transformation du milieu naturel en vue de productions végétales, animales, mais aussi d'aménités environnementales. Elle permet aux Polynésiens de se nourrir, se vêtir, se soigner, se loger, s'instruire et se divertir. Cet exposition – réalisée par les étudiants des Licences de géographie et de Licence d'Histoire – présente les différentes formes d'agriculture « régionale », au sein d'un territoire insulaire, ultrapériphérique à sa métropole. Elle évalue les possibilités d'une production de qualité alors même que 80% de l'alimentation est importée ! L'efficacité des politiques publiques reste donc trop limitée dans un territoire aux enjeux multiples, associé par la France à l'Union européenne. La conclusion soulève l'orientation vers une autosuffisance des productions vivrières agricoles locales sur le territoire polynésien. Enfin, les défis de la profession agricole sont questionnés, dans un contexte de remise en question des modèles et des modes de consommations globalisés.



- **Octobre 2023 : « L'agriculture vivrière et des jardins collectifs urbains face à la pandémie d'obésité : Anthony Tchekemian soutiendra son HDR jeudi 19 octobre »**, *Pacific Pirates Média*, article de Dominique SCHMITT, publié le 18 oct. 2023, en ligne, [URL : <https://www.pacific-pirates-media.com/lagriculture-vivriere-et-des-jardins-collectifs-urbains-face-a-la-pandemie-dobesite-anthony-tchekemian-soutiendra-son-hdr-jeudi-19-octobre/>], consulté le 31 oct. 2023.

- **Octobre 2023 : « Agriculture vivrière et jardins collectifs : rendez-vous ce soir à l'UPF »**, *Radio 1*, article de Caroline Perdrix, publié le 19 oct. 2023, en ligne, [URL : <https://www.radio1.pf/agriculture-vivriere-et-jardins-collectifs-rendez-vous-ce-soir-a-lupf/>], consulté le 31 oct. 2023.

- **Juillet 2023 : Invité par le Capitaine de Vaisseau José Arce Corzo, Commandant du Voilier-Ecole péruvien, à bord de l'Union, samedi 15 juillet, Port Autonome de Papeete.**

- **Mai 2023 : Invité par le Contre-amiral Geoffroy d'Andigné, Commandant supérieur des forces armées de la Polynésie française, à bord du porte-hélicoptère amphibie Dixmude, mercredi 17 mai, Port Autonome de Papeete.**

- Mars 2022 : « Clipperton, les restes de la Passion », dans *Cols Bleus, le magazine de la Marine nationale*, section « Loisirs », n°3104, p. 49, [URL : https://www.colsbleus.fr/sites/default/files/2022-03/CB3104_Complet_BD%281%29.pdf].

■ I Clipperton
Les restes de la Passion



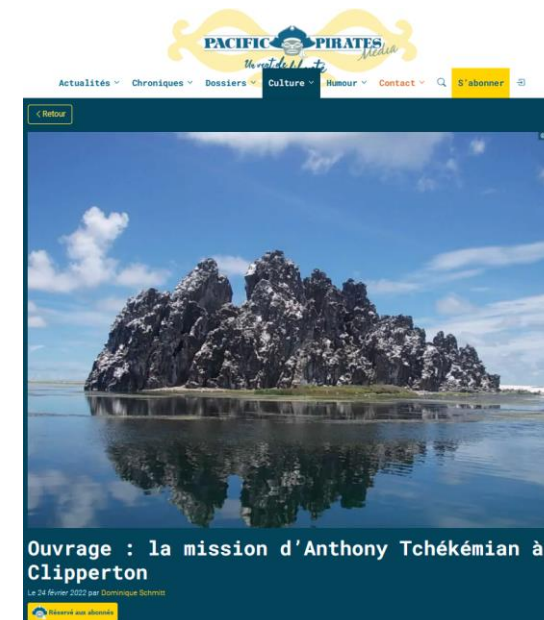
Située à environ 1 000 km de la côte pacifique mexicaine, l'île de Clipperton est un petit territoire français mal connu qui présente pourtant de nombreux intérêts géopolitiques mais aussi scientifiques. En 2015, Anthony Tchekémian, maître de conférences en géographie et en urbanisme à l'université de Polynésie française, s'est rendu sur Clipperton après quatorze jours de traversée à bord de la frégate de surveillance *Praïrial*. Soutenu sur place par les hommes du Régiment d'infanterie de marine du Pacifique-Polynésie (RIMaP-P), le géographe a pu référencer de nombreux vestiges mais aussi les restes et déchets présents sur l'île. Tout cela est raconté dans cet ouvrage, le fruit d'une véritable enquête de terrain. (A.-C. L.)

Clipperton, les restes de la Passion, Anthony Tchekémian, Presses Universitaires des Antilles, 2021, 191 pages, 18 €

- Mars 2022 : « Clipperton est loin d'être une île déserte », dans *Tahiti Infos*, le 3 mars 2022, URL : https://www.tahiti-infos.com/%E2%80%8B-Clipperton-est-loin-d-etre-une-ile-deserte_a207556.html?fbclid=IwAR0MuWJP68fq4IxTwN3RCiw9EfimcMvCj6Bl3ANK42rtom0iYQM_XRhD5w



- Février 2022 : « Ouvrage : la mission d'Anthony Tchékémian à Clipperton », dans *Pacific Pirates Médias*, le 24 février 2022, [URL : <https://www.pacific-pirates-media.com/ouvrage-la-mission-danthony-tchekemian-a-clipperton/>]



- Février 2022 : intervention sur *France Culture* - Radio France, « Clipperton, une présence française dans le Pacifique », invité à l'émission « **Les enjeux territoriaux** » par Marguerite Catton, Productrice déléguée, interviewé par Baptiste Muckensturm, journaliste, à l'occasion du « Sommet international sur l'océan », Brest, le 9 février 2022, [URL : https://www.franceculture.fr/emissions/les-enjeux-territoriaux/clipperton-une-presence-francaise-dans-le-pacifique?fbclid=IwAR31UAqBDueWn7ZByJwBI3qxbdhGUeiUIXfVKKoSAFqI2HAW5Zh_ELFF2GY].

- 2022 : **Projet de fresque murale à l'UPF**, sur le thème des « **oiseaux polynésiens** », série documentaire « **Art Dreams Tahiti : pour la découverte de la Polynésie française à travers l'art urbain** », animée par Sarah ROOPINIA, fondatrice du festival ONO'U.

- **Juin 2021 : « Le rôle de l'oiseau dans les traditions orales polynésiennes », Tahiti Pacifique**, juin 2021, n°457, pp. 41-45.

Présentation : La disparition d'un grand nombre d'oiseaux serait une grande perte ne serait-ce que pour le patrimoine naturel et culturel de l'humanité, comme l'a évoquée Victor Hugo dans les Contemplations (1856), ou comme l'ont compris à leur dépend les Chinois suite à la « Grande campagne du moineau » dans les années soixante. Ainsi, afin de mettre en évidence le rôle de l'oiseau dans le patrimoine culturel polynésien – matériel et immatériel – nous avons mobilisé la thèse de doctorat de Raphaël RICHTER-GRAVIER (2019). Le chercheur en anthropologie a rassemblé un corpus de trois cents récits polynésiens, issues de la grande Polynésie, comprenant l'ensemble des îles du Triangle polynésien. Ces traditions orales placent l'oiseau en tant qu'acteurs du récit, et permettent d'identifier sept fonctions de l'animal.



Le rôle de l'oiseau dans les traditions orales polynésiennes

Membre de conférences en géographie et aménagement du territoire à l'université de la Polynésie Française, Anthony Tchékémian nous livre le fruit de ses recherches sur un sujet qui intéresse tous polynésiens. La dimension de l'écrit pour la compréhension d'un territoire, ses aspects fonctionnels de l'oiseau dans les traditions orales polynésiennes, ses fonctions qui touchent notre société.

Resonance Tahitiennes

Le rôle de l'oiseau dans les traditions orales polynésiennes est un sujet qui intéresse tous polynésiens. La dimension de l'écrit pour la compréhension d'un territoire, ses aspects fonctionnels de l'oiseau dans les traditions orales polynésiennes, ses fonctions qui touchent notre société.

Le rôle de l'oiseau dans les traditions orales polynésiennes

Membre de conférences en géographie et aménagement du territoire à l'université de la Polynésie Française, Anthony Tchékémian nous livre le fruit de ses recherches sur un sujet qui intéresse tous polynésiens. La dimension de l'écrit pour la compréhension d'un territoire, ses aspects fonctionnels de l'oiseau dans les traditions orales polynésiennes, ses fonctions qui touchent notre société.

Resonance Tahitiennes

Le rôle de l'oiseau dans les traditions orales polynésiennes est un sujet qui intéresse tous polynésiens. La dimension de l'écrit pour la compréhension d'un territoire, ses aspects fonctionnels de l'oiseau dans les traditions orales polynésiennes, ses fonctions qui touchent notre société.

- **Juin 2021 : « La ville de demain vue par les étudiants de l'UPF »,** article de Caroline Perdrix paru sur le site Internet de **Radio 1**, le 11 juin 2021, [URL : [La ville de demain vue par les étudiants de l'UPF - Radio1 Tahiti](https://www.radio1.pf/la-ville-de-demain-vue-par-les-etudiants-de-l-upf-radio1-tahiti/)].

Extrait : Les étudiants en 2^{ème} année de géographie et d'histoire à l'UPF ont mené un travail de prospective sur la ville de demain, un peu sur le modèle du jeu « Simcity ». Les résultats sont exposés à la bibliothèque universitaire jusqu'au 9 juin. « Imaginez-vous en aménageur démiurgique, ayant à concevoir une ville nouvelle » : telles étaient les instructions qu'Anthony Tchékémian, maître de conférences en Géographie et Urbanisme, a donné à ses étudiants. Par petits groupes, comme un bureau d'études, ils ont présenté leurs projets qui sont exposés à la Bibliothèque universitaire de l'UPF. Si la démarche peut sembler inhabituelle dans un cursus de Géographie, le professeur explique que l'aménagement des territoires en fait partie, ici au travers d'un module intitulé « paysages tropicaux et développement ».



UPF

Atteignons l'objectif : la capitale écologique de Tahiti

Des infrastructures innovantes et ambieuses au service d'une ville nouvelle

The poster displays several diagrams and images related to sustainable urban development, including green spaces, water management, and modern infrastructure. It is presented in a grid-like format with various sections and sub-headers.

- **Mai 2021 : Exposition à la Bibliothèque Universitaire de l'UPF, « Les étudiants des L2 Géographie & L2 Histoire ont imaginé une ville nouvelle à Tahiti ».**

Présentation : Ce travail s'inspire de la création de villes nouvelles en France dans les années soixante-dix. Des règles ont été traduites en langage aménagiste et complétées par différentes données que devait prendre en compte le programme villes nouvelles, à savoir : une représentation de l'urbanité et de la vraie ville ; imaginer un plan de la ville nouvelle sur le fond topographique ; une taille suffisamment importante en fonction du nombre d'habitant prévu : place de parking ; des emplois, des fonctions et des services de bon niveau ; une vie sociale locale ; une diversité et une "mixité sociale" ; un cadre de vie agréable ; une recherche et une innovation architecturales ; une réponse aux besoins en loisirs et en demandes nature ; une préservation des espaces de nature existants ; des fonctions et des services de bon niveau ; une organisation fonctionnelle et efficace ; une maîtrise des coûts ; une planification dans le temps et une prise en compte des contraintes de la durée du programme ; quels sont les objectifs, quels sont les interrelations entre ces différentes données ?



- **9 avril 2021 : « Les étudiants de l'UPF mobilisés pour la défense des lori », Radio 1, le 9 avril 2021, [URL : <https://www.radio1.pf/les-etudiants-de-lupf-mobilises-pour-la-defense-des-lori/>].**

Extrait : « Le parc Aorai Tini Hau est doté depuis jeudi d'affiches d'information et de sensibilisation sur la protection des loris endémiques de Polynésie. C'est le fruit d'un projet d'étudiants en géographie, qui espèrent que ces affiches soient largement diffusées. Les étudiants en 2e année en licence de géographie à l'Université de la Polynésie française ont mené un travail multidisciplinaire sur les loris du fenua : une approche à la fois environnementale, historique, culturelle et artistique, économique... qui a abouti à la réalisation de panneaux de sensibilisation pour le grand public. Les premiers ont été installés jeudi par le Service des parcs et jardins à Aorai Tini Hau. ».



- **9 avril 2021 : « Vikura a fait son nid au parc Aorai Tini Hau Océaniques », article paru dans La Dépêche de Tahiti, le 9 avril 2021.**

Extrait : « Il y a quatre ans, les étudiants de licence d'histoire-géographie de l'Université de la Polynésie française ont travaillé sur sept thématiques autour de ces espèces protégées. Et c'est ce travail des étudiants qu'ils ont décidé de réinvestir ».



- **Juin 2020** : « **Les grands voyageurs à travers le Pacifique** », article paru dans **Tahiti Infos**, le **12 juin 2020**, rédigé par Delphine Barraï, p.9, mis en ligne le 12 Juin 2020, [URL : https://www.tahiti-infos.com/Les-grands-voyageurs-a-travers-le-Pacifique_a191806.html].

Extrait : « Anthony Tchékémian a traité le sujet de la ciguatera, non pas du point de vue biologique ou bien médical, mais du point de vue social. Il a enquêté sur la connaissance, la conscience et l'acceptation du risque, menant une enquête auprès de la population tahitienne. Tous ses résultats sont détaillés sur 30 pages. En conclusion, le maître de conférences en géographie et urbanisme à l'UPF indique que "les facteurs culturels, culinaires et socio-économiques expliquent et justifient la consommation de poissons potentiellement à risque". Les facteurs gustatifs et nutritionnels expliquent une forte consommation, avant le facteur culturel et les habitudes alimentaires. ».



- **Juin 2020** : « **Sur les traces de voyageurs hors du commun** », dans **Les Nouvelles**, « Actualités locales », « Lecture », vendredi 12 juin 2020, p. 7.

- **En 2020** : **Projet d'un mur végétalisé à l'UPF**, avec Loïc Aoustin, directeur du bureau d'études « Paysagiste Conseil du Fenua » : réflexion autour d'un produit innovant, alliant design végétal et réduction énergétique.

- **Avril 2019** : « **Parole à Anthony Tchékémian : ce que l'on voit n'existe pas !** », dans **Tahiti Infos**, vendredi 12 avril 2019, p. 27, [URL : https://www.tahiti-infos.com/Jean-Paul-Forest-Tout-point-de-vue-est-culturel_a180708.html].

Extrait : Maître de conférences en géographie et urbanisme, Anthony Tchékémian fait appel à l'artiste Jean-Paul Forest dans le cadre de son cours intitulé « Représenter le monde : les images de la Terre », dispensé aux étudiants inscrits en première année de Licence géographie et histoire. L'objectif ? « Comprendre l'apport de l'art dans notre perception et définition des paysages (de campagne certes, mais aussi des paysages urbains, industriels, etc.). ». Il explique : « En cours, nous "voyons" que le paysage désigne à la fois l'objet visible, les éléments constitutifs de cet objet dont certains sont invisibles et la perception qui peut être faite de cet objet, ainsi que les envies que nous formalisons à son sujet. Ce qui signifie que le paysage peut-être idéalisé, rêvé... La dimension subjective peut embarrasser les étudiants, comme les scientifiques. ». Anthony Tchékémian ajoute : « l'étude de la subjectivité permet, par exemple, de comprendre si c'est le paysage qui fait l'art ou l'art qui fait le paysage. Puis, elle nous permet d'attester qu'il n'y a pas d'objectivité totale, car l'appréciation diffère selon les observateurs. Chaque individu a son vécu, ses références, ses schémas culturels acquis... sans oublier l'influence des rêves ». « De plus, l'appartenance, l'appropriation, la convoitise confèrent au paysage une valeur patrimoniale appréciée bien différemment par le regard esthétique du touriste et par le regard pratique, mais aussi charnel, notamment du Polynésien, dont la relation avec les éléments du paysage est faite de connivences dans la familiarité des lieux, jusqu'à l'encrage, le tatouage d'éléments de nature sur le corps... En fonction des individus, les perceptions ne sont jamais les mêmes ; le paysage a donc une valeur différente selon la personne qui l'utilise, qui le vit, qui le



façon. ».

- **Déc. 2018 : Exposition de posters scientifiques sur « Les 7 thèmes capitaux du pihiti », dans *La Dépêche de Tahiti*, lundi 17 décembre 2018, p. 48.**



- **Déc. 2018 : Invité de l'émission télévisée « Fenua Access », du 10 décembre 2018, de *Tahiti Nui Télévision (TNTV)*, afin de présenter le travail des étudiants de L2 sur le Pihiti et l'exposition de leurs posters à la BU de l'UPF.**



- **Nov. 2018 : « Une exposition sur le Pihiti de Ua huka à la bibliothèque universitaire », dans *Tahiti Infos*, du mercredi 28 novembre 2018, [URL : https://www.tahiti-infos.com/Une-exposition-sur-le-Pihiti-de-Ua-huka-a-la-bibliotheque-universitaire_a177158.html?TOKEN_RETURN].**

Extrait : « Le Pihiti est une perruche endémique de Polynésie, de la famille des Psittacidae, qui arbore différentes couleurs : bleus, verts et blancs. Il est aujourd'hui menacé et en voie d'extinction. En effet, autrefois présent dans six îles des Marquises (Ua Huka, Hiva Oa, Nuku Hiva, Ua Pou, Tahuata et réintroduit à Fatu Hiva) le Pihiti ne survit plus que sur celle de Ua Huka, la dernière île exempte de rat noir (*Rattus rattus*). Classée en tant qu'espèce "en danger" sur la liste rouge de l'Union internationale pour la conservation de la nature (UICN), cette perruche endémique compte parmi les trois Loris vivant en Polynésie, mais qui reste, encore, méconnue du grand public. Pour faire connaître la perruche et surtout sa situation, les étudiants de 2ème année inscrits en licence géographie & aménagement à l'Université de Polynésie française ont monté une exposition qui vient d'être inaugurée à la bibliothèque universitaire. Ils espèrent avec ce projet : "améliorer de façon significative l'avenir de cet oiseau menacé" ».

- **Nov. 2018 : Exposition « Les 7 thèmes capitaux du Pihiti », dans *O'Marquise, Votre site d'actualité*, lundi 23 novembre 2018, [URL : <http://omarquises.com/2018/11/23/exposition-les-7-themes-capitaux-du-pihiti/>].**

- **Nov. 2018 : Exposition de posters scientifiques : « Le Pihiti de Ua Huka dévoile son plumage à la bibliothèque universitaire »,** dans le cadre de l'UE « Acquisitions de données environnementales : techniques de l'enquête qualitative », L2 Géographie, Bibliothèque universitaire de l'UPF, du 23 novembre au 20 décembre 2018.

Extrait : L'intention d'une étude est de permettre la transmission de réels messages environnementaux, patrimoniaux et sociétaux. L'ensemble des thèmes de recherche (histoire, arts et culture, environnement, agriculture et sylviculture, santé et éducation, économie, aménagement et urbanisme) donne forme à un travail global, sous formes de posters scientifiques, qui permet de proposer des mesures de protection de ces perruches, mais aussi de valorisation de cette espèce endémique, afin que le développement humain puisse se faire en harmonie avec celui de ses oiseaux endémiques. Grâce à ce travail universitaire, en ambassadeurs de sensibilisation, ces étudiants espèrent améliorer de façon significative l'avenir de cet oiseau menacé.



- **Avril 2018 : Rencontre avec l'artiste Jean-Paul Forest suite à sa série « Multitudes » et son exposition présentée à la BU de l'UPF :** pour les étudiants de L1 Géographie, dans le cours « Représenter le monde » d'Anthony Tchékémian, le jeudi 12 avril 2018.

Présentation : Quelle est la genèse du travail de l'artiste ? Quels sont ses approches, regards, courants, réflexions, intentions ? En L1 de Géographie, les étudiants sont sensibilisés sur le rôle de l'art dans les représentations paysagères. Ainsi, le paysage n'existe pas en lui-même ; ce n'est qu'une interprétation que l'on s'en fait. Ainsi, ce que l'on voit n'existe pas réellement ; le paysage n'existe donc qu'avec le regard de celui qui sait le reconnaître. Le genre pictural, que l'on nomme « paysage », participe à « l'artialisation de la Nature », selon A. BERQUE (1995), T. PAQUOT (1997), A. ROGER (1978). Donc l'art en représentant un paysage, d'une certaine manière culturelle, le fabrique ! Finalement ce que l'on voit n'existe pas ! À partir du moment où l'appréciation esthétique rentre en compte, où l'on charge le territoire « de significations et d'émotions » (A. CORBIN, 2001), l'étude paysagère ne peut être que subjective.



- **Mars 2018 : « Savoir pour tous : rendre accessible la connaissance »,** dans *Hono'ite, le mag de la formation en Polynésie*, mars-avril 2018, n°5.

- **2017 : Animation et intervention lors de la conférence sur « Eau, société et environnement - l'eau dans la culture polynésienne », à la BU de l'UPF, le mardi 10 octobre dès 8h30, accompagnée d'une animation « bar à eaux » proposée par la Polynésienne des Eaux, et une exposition prolongée jusqu'au samedi 14 octobre, [URL : <https://www.upf.pf/sites/default/files/dep-11102017.jpg>].**

Articles parus le 9 octobre 2017 dans **Tahiti infos** [URL : https://www.tahiti-infos.com/L-eau-dans-la-culture-polynesienne-rencontre-debat-avec-trois-specialistes-demain-matin-a-l-upf_a165408.html], et le 11 octobre 2017 dans **La Dépêche** [URL : <https://www.upf.pf/sites/default/files/dep-11102017.jpg>].

- **Août 2017 Reportage photo et vidéo sur la mission Ura de Rimatara d'avril 2017 : « Un travail universitaire au service de la protection de l'environnement et de la biodiversité locale »** [URL : <http://www.upf.pf/fr/content/retour-en-images-sur-la-mission-ura-de-rimatara-en-avril-2017>], mis en ligne le 09 août 2017.

- **Juin 2017 « Les Instituts d'études politiques polynésiens », présentation des parcours excellence en Histoire et en géographie, dans La Dépêche de Tahiti, jeudi 15 juin 2017.**

- **Juin 2017 Chapitres « Vestiges et restes anthropiques en mars 2008 »** [URL : http://clipperton.cpom.fr/?page_id=1658] et « **Vestiges et restes anthropiques en mai 2015** », [URL : http://clipperton.cpom.fr/?page_id=1661], site internet de *Clipperton Projets d'Outre-Mer*, onglet « Sciences et environnement ».

- **Juin 2017** Les Instituts d'études politiques à portée de main des étudiants polynésiens », présentation des parcours excellence en Histoire et en géographie, dans *Tahiti Infos*, jeudi 15 juin 2017, [URL : http://www.tahiti-infos.com/Les-Instituts-d-etudes-politiques-a-portee-de-main-des-etudiants-polynesiens_a161949.html].

- **Avril 2017** « Une petite perruche qui fait parler d'elle : voyage d'études sur les traces du 'ura à Rimatara », dans *La Dépêche de Tahiti*, mercredi 24 mai 20 avril 2017, p. 18.

- **Avril 2017** Invité de l'émission télévisée « Manava » de TNTV du 3 mai 2017, pour présenter la mission de terrain sur le Ura de Rimatara (aux Australes), du 24 au 28 avril 2017, [URL : http://www.tntvreplay.pf/Manava-du-3-mai-2017_v9081.html].



- **Avril 2017** « Le 'ura de Rimatara au cœur des préoccupations : l'université fait voyager son exposition », dans *La Dépêche de Tahiti*, jeudi 20 avril 2017, p. 25.

- **Avril 2017** Invité de l'émission télévisée « Manava » de TNTV, le 18 avril 2017 pour présenter l'exposition itinérante qui se tiendra à Rimatara, sur « Les 7 thèmes capitaux du 'Ura de Rimatara » [URL : http://www.tntvreplay.pf/Manava-du-18-avril-2017_v9005.html].

- **Février 2017** « Bientôt de nouveaux journalistes dans la presse locale », *TNTV News*, afin de présenter le DU « Les bases du métier de journaliste », mis en ligne le jeudi 23 février 2017 [URL : http://www.tntv.pf/Bientot-de-nouveaux-journalistes-dans-la-presse-locale_a17079.html].

- **Février 2017** Invité de l'émission télévisée « Manava » de TNTV, le 15 février 2017 pour présenter le Diplôme Universitaire « Cartographie et Systèmes d'Information Géographique » [URL : https://www.tntvreplay.pf/Manava-du-15-fevrier-2017_v8394.html].

- **Février 2017** « Tout connaître sur le dessous des cartes à l'UPF », dans *TNTV News*, du 14 février 2017, [URL : http://www.tntv.pf/Tout-connaître-sur-le-dessous-des-cartes-a-l-UPF_a16943.html].

- **Janvier 2017** « Un diplôme universitaire pour devenir un spécialiste de la cartographie », dans *Tahiti Infos*, le vendredi 27 janvier 2017, [URL : http://www.tahiti-infos.com/Un-diplome-universitaire-pour-devenir-specialiste-de-la-cartographie_a157273.html].

- **Janvier 2017** Rencontres et débats entre les étudiants de licence Géographie et le Professeur des universités, Christian Ghasarian,

anthropologue océaniste, suite à la sortie de son ouvrage *Rapa, une île du Pacifique dans l'histoire (1791-1956)*, 18 janvier, BU UPF, [URL : https://www.tahiti-infos.com/Lumiere-sur-Rapa-dans-le-cadre-des-conferences-Savoirs-pour-tous_a156876.html].

- **Janvier 2017** « **Le Certificat “Cartographie et systèmes d’information géographique” devient un Diplôme Universitaire** », dans *La Dépêche de Tahiti*, le jeudi 12 janvier 2017.

- **Novembre 2016** : **deux articles de presse** suite à l'exposition de posters scientifiques « **Les sept thèmes capitaux du Ura de Rimatara : Histoire - Arts et culture – Environnement – Économie - Aménagement et urbanisme - Agriculture et sylviculture - Santé et éducation** », sous la direction d'Anthony Tchékémian MCF en Géographie, avec l'aimable participation de David PROIA initiateur du projet *Vik'Ura & Co*, dans le cadre de l'UE « Acquisitions de données environnementales : techniques de l'enquête qualitative », L3 « Géographie-Aménagement » et L3 « Environnements Océaniques », Bibliothèque universitaire de l'UPF, du 16 nov. au 14 déc. 2016.

Articles parus dans :

- *Tahiti-Infos*, « Des étudiants de l'UPF exposent leurs travaux sur le 'Ura de Rimatara », le 10 nov. 2016, [URL : http://www.tahiti-infos.com/Des-etudiants-de-l-UPF-exposent-leurs-travaux-sur-le-Ura-de-Rimatara_a154782.html].
- *La Dépêche de Tahiti*, « A la découverte de la perruche de Rimatara », publié le 16 nov. 2016, [URL : <http://www.upf.pf/sites/default/files/dep-expoura.jpg>].

Source : Tahiti Infos, 2016

Photo 1 : Avec les étudiants de L3 géographie et L3 Histoire suite à l'exposition sur le lori de Kuhl, une perruche endémique des Australes, à la BU de l'UPF

Des étudiants de l'UPF exposent leurs travaux sur le 'Ura de Rimatara



Les étudiants et leur enseignant Anthony Tchékémian rendent hommage à la splendide perruche des Australes.

PURAAUA, le 10 novembre 2016 - La perruche endémique des Îles Australes sera à l'honneur du 16 novembre au 14 décembre à la Bibliothèque universitaire. Les étudiants de licence 3 en géographie & aménagement et environnements océaniques présenteront leurs travaux de recherche sur ce trésor ornithologique, menacé d'extinction.

- **Octobre 2016** « **Vik'ura : la perruche polynésienne au septième ciel...** », dans *Tahiti Infos*, le lundi 31 octobre 2016, [URL : https://www.tahiti-infos.com/Vik-ura-la-perruche-polynesienne-au-septieme-ciel_a154428.html].

- **Avril 2016** Invité de l'émission télévisée, « *Fare Maohi* », de *Polynésie 1ère*, sur le thème « **Les paysages néo-zélandais vus par les étudiants polynésiens** », en direct le 18 avril 2016 [URL : http://pluzz.francetv.fr/videos/fare_maohi_138776965.html] (début à 37 mn 22).

- **Mars 2016 Exposition photographique « Les paysages néo-zélandais vus par les étudiants polynésiens »**, Journées d'Arts et de la Culture dans l'Enseignement Supérieur, Bibliothèque universitaire de l'UPF, du 30 mars au 24 avril 2016 [Article dans *La Dépêche de Tahiti*, URL : http://www.ladepeche.pf/Exposition-photographique-a-la-bibliotheque-de-l-universite-sur-la-Nouvelle-Zelande_a11517.html].

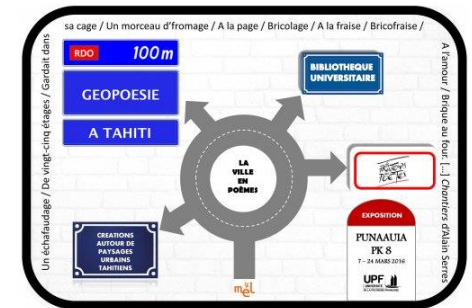
Présentation : Le « paysage » n'est pas un objet cernable et descriptif, mais un fait culturel. Des étudiants de Licence 3 des filières de Géographie, Histoire et Environnement océaniques de l'UPF, rentrent d'un voyage d'études en Nouvelle-Zélande (mars 2016) au cours duquel ils ont abordé des thèmes comme : l'aménagement des territoires et l'urbanisme à Auckland, la structuration des paysages par l'agriculture, les risques telluriques, l'exploitation des ressources géothermiques, le tourisme et le développement durable dans l'île du Nord, la gestion et conservation du patrimoine naturel, la reconstruction de Napier et le potentiel de l'art déco, les centres régionaux de l'île du Nord et leur rôle polarisant, la place des Maoris dans la société et le territoire néo-zélandais d'aujourd'hui.



- **Mars 2016 Séjour d'études avec étudiants (L3 Histoire, L3 Géographie, L3 Environnements Océaniques), 10 jours, dans l'île du Nord de la Nouvelle-Zélande :** Auckland, Waitomo, Tongariro, Napier, Taupo, Rotorua, Tauranga.

- **Mars 2016 Exposition de posters scientifiques « Géopoésie à Tahiti » : créations autour des « paysages urbains tahitiens »**, sous la direction d'Anthony Tchékémian, MCF en Géographie et Marie Leyral, PRAG de Lettres, dans le cadre du *Printemps des poètes 2016*, BU, UPF, du 7 au 24 mars 2016.

Présentation : Les étudiants des filières Histoire et Géographie, inscrits en L2, ont travaillé sur la thématique des paysages urbains. Un premier travail a été initié dans le cadre de TD de « Géographie et paysages urbains ». Constitués en groupe, les étudiants devaient présenter un espace urbain de leur choix. Les étudiants devaient ensuite présenter leurs questions de départ, et leurs hypothèses de recherche, puis présenter cet élément du paysage urbain polynésien au travers d'un poster, en émettant des propositions d'aménagement à moyen terme, puis à long terme sur l'évolution des ambiances urbaines dans les villes de demain. Ainsi, enquêtes de terrain et recherches documentaires leur ont permis de réaliser des posters descriptifs de cinq lieux caractéristiques de la ville :



- le marché : « Mapuru a Paraita » : de l'authenticité à la modernité
- le rond-point du pacifique : un lieu incontournable
- la nuit dans la Rue des remparts : entre prostitution et insécurité
- la maison de la reine Marau : « Hiro'a Tumu » : un vestige architectural d'une époque en pleine mutation culturelle
- le campus : un privilège pour les étudiants Polynésiens.

- **Février 2016 Emission Radio NRJ Tahiti, « Un Certificat Universitaire Cartographie et SIG en Polynésie »**, 16 février 2016, 8h-8h50.
- **Janvier 2016 Article dans Tahiti Info « Une formation pour devenir un expert de la cartographie »** [URL : http://www.tahiti-infos.com/Une-formation-pour-devenir-un-expert-de-la-cartographie_a143854.html], paru le samedi 30 janvier 2016.

- **Janvier 2016** Article dans *La Dépêche de Tahiti* « Nouvelle formation à l'université : cartographie et système d'information géographique », [URL : http://www.ladepeche.pf/Nouvelle-formation-a-l-universite-cartographie-et-systeme-d-information-geographique_a10244.html], paru le vendredi 22 janvier 2016.
- **Octobre 2015** « Les apports du végétal intentionnel en milieu urbain » et « L'effet du genre dans l'usage des espaces publics végétalisés », 24^{ème} édition de la Fête de la Science en Polynésie « Les services écosystémiques en Polynésie française : à quoi sert la nature ? », invité par l'Association Te mana o te moana mandatée par le Pays et le Haut-Commissariat, du 7 au 10 octobre 2015, Lycée La Mennais, Papeete, 9 octobre 2015, [URL : <http://www.temanaotemoana.org/fr/fete-de-la-science-2015/>].
- **Novembre 2014** « Les freins au développement de l'agriculture biologique à Tahiti », encadrement de deux étudiants de L2 EO (GATEFAIT V. et UURA V.) pour la *Fête de la Science en Polynésie* « L'agriculture familiale et biologique », invités par l'association ProScience, mairie de Punaauia, du 27 au 29 novembre 2014.
- **Mars 2011** *Apéro Géo* : « La nature en ville : apports, attentes, représentations, pratiques », invité par l'association des étudiants en Géographie, GLEG, Mac Carthy, Nancy, 23 mars 2011.
Invités : Jean-Pierre HUSSON, Professeur de géographie à l'Université de Lorraine
 Anthony TCHEKEMIAN, MCF en Géographie - UL - Nancy
 David JANSER, service parcs et jardins - Mairie Laxou
 Hervé MARCHAL, MCF en sociologie - UL - Nancy
- **Avril 2011** **Séjour d'études en Saxe et République Tchèque avec les étudiants de L3 Histoire et L3 Géographie** : interventions sur « Le tourisme du site de Bastei », « Prague et son tourisme massifié », « La protection de la forêt de Bohême », « Parcs naturels allemands et tchèques » (LOTERR – Nancy).
- **Avril 2010** **Séjour d'études en Angleterre avec les étudiants de L3 Histoire et L3 Géographie** : étude de « La cité-jardin de New Earswick » (LOTERR – Nancy).



5. Recherche

- Depuis 2021 : chercheur associé à l'UMR 228 Espace pour le Développement (ESPACE-DEV) : équipe Approche Intégrée des Milieux et des Sociétés (AIMS)
- 2013-2024 : Chercheur à l'UMR 241 EIO « Ecosystèmes Insulaires Océaniques » : thème 3 « Vulnérabilité des écosystèmes insulaires ».
- De 2009 à 2013 : Chercheur à l'Equipe d'Accueil 1135 LOTERR « Laboratoire d'Observation des Territoires ».
- De 2003 à 2009 : Chercheur à l'UMR 5194 CNRS PACTE « Politiques publiques, Action politique, Territoires » : équipe Territoires.

5.1. Axes de recherche

Acteurs - Développement territorial - Politiques publiques
Obésité – Jardins collectifs – Développement rural et agricole
Innovation territoriale – Gouvernance - Open Source - Living Lab
Environnement – Aménagement - Représentations sociales – Natures

Projet de recherche en cours pour 2025 – **Expédition scientifique « Passion 2025 »** : bathymétrie, étude de l'érosion côtière, gestion de la ZEE, AMG, AMP, association Passion – Clipperton, partenaires : Fondation de la Mer, Musée Océanographique de Monaco.

5.2. Prix et récompenses

- 2024 – Sélection de l'ouvrage *L'agriculture tropicale en milieu insulaire : entre tradition et innovation (2024)* pour concourir au **Prix du Livre de Géographie des Lycéens et Étudiants 2024 (Metz)** : prix des Classes Préparatoires aux Grandes Ecoles et des Licences, Organisation à but non lucratif, Maie Gérardot, docteure, agrégée de géographie, Professeure en CPGE au Lycée Georges de la Tour (Metz), Chercheuse associée au Laboratoire Ruralités (Université de Poitiers), porte-parole du comité de sélection
- 2024 – Sélection de l'ouvrage *L'agriculture tropicale en milieu insulaire : entre tradition et innovation (2024)* pour concourir au **Gourmand World Cookbook Awards**, catégorie « Presses universitaires » (Paris).
- 2023 - Sélection de l'ouvrage *Clipperton, les restes de la Passion (2021)* pour concourir au **Prix du Livre de Géographie des Lycéens et Étudiants 2023 (Metz)**.

- 2022 - **Sélection de l'ouvrage *Clipperton, les restes de la Passion* (2021) pour concourir au Prix de la Société de Géographie 2022 (Paris)**, Mme Françoise Ardillier-Carras, Présidente de la Commission des Prix, Professeure émérite des Universités, Géographe et M. Philippe Baumert, Secrétaire de la commission des prix.
- 2013 – **Obtention du Bonus Qualité Recherche (BQR) UPF : « Recherche de corrélations entre le développement économique, immobilier du littoral et celui de la ciguatera en Polynésie française ».**
- 2011 - **Prix « Action émergente » MSH Lorraine, projet « Living Lab Ville-Santé »** (Nancy).
- 2010 - **Médaille d'Argent de l'Académie d'Agriculture de France (Paris)** : qui récompense une « excellente thèse » (Raymond MERILLON, Rapporteur), [URL : <https://www.academie-agriculture.fr/prix-medailles/medaille-argent-academie>].
- 2004 - **Lauréat de la fondation Jean et Marie-Louise DUFRENOY** (Paris).
- 2003 - **Lauréat de la bourse de l'Académie d'Agriculture de France** » (Paris).
- 2002 - **Lauréat de la fondation CETELEM « Eduquer pour entreprendre »** (Paris).
- 2002 - **Bourse de mérite du CROUS de l'Isère.**

5.3. Projets de recherche aboutis

1. 2024 – **Responsable scientifique de l'Expédition Internationale "La Passion-Clipperton - Perseverance DX Group" sur l'atoll français, dans l'océan pacifique nord-oriental** : étude **démographique et comportementale du *rattus rattus***, du 6 janvier au 8 février 2024.
2. 2021 – **Projet KIWA** déposé en décembre 2021 : **"Integrating climate change adaptation and nature-based solutions to the development of Other Effective Conservation Measures sites (OECMs) in Pacific Island States"**, avec Tamatoa BAMBRIDGE, Dir. de recherche au CNRS, anthropologue au CRIOBE, Ecole Pratique des Hautes Études (EPHE).
3. 2020 – **Projet « Gouvernance et Résilience : étude de l'impact des usages sur la sédimentation et le lagon à la presqu'île de Tahiti, et de l'organisation sociale des agriculteurs liée aux taro dières afin d'en comprendre la valeur patrimoniale en Polynésie française »** : mise en place de station de piégeage de sédiments autour de l'île (tarodières à Tautira, mangrove à Afaahiti, nature à Teahupoo, parcelles agricoles à Pueu et Toahotu), étude de la valeur patrimoniale du taro et mesure de l'impact des sédiments sur les nurseries et la qualité de l'eau à Taiarapu Etudier », avec Tamatoa BAMBRIDGE, dir. de recherche au CRIOBE, UMR 241 EIO, financement « Fondation de France ».
4. 2016 – **« Recherches sur la préservation et la valorisation du patrimoine linguistique et culturel dans sa diversité en Polynésie française et dans l'Etat du Chiapas »**, Bonus Qualité Recherche 2016 (chercheur associé), M-C. MOREAU (porteur du projet), UPF, EASTCO.

5. 2015 – « **Evaluation environnementale des déchets sur un domaine public d'état : situation de référence et analyse des impacts sur l'atoll de Clipperton** », Expédition « Passion 2015 », dirigée par le Pr. Christian JOST (UPF-UMR EIO), Sous le Haut Patronage de Monsieur François HOLLANDE, Président de la République française.
6. 2013-15 – **Responsable du projet « Recherche de corrélations entre l'anthropisation des géosystèmes insulaires en Polynésie française et le développement de la ciguatera »**, Bonus Qualité Recherche (BQR 2013), Université de la Polynésie Française.
7. 2012-13 – **Programme de recherche ITTECOP** » (Infrastructures de Transports Terrestres, Ecosystèmes et Paysages), en charge des thématiques : **utilisation des espaces ; aspects sociétaux ; impacts.**
8. 2010-13 – **Initiateur du Projet « Living Lab Innovation Santé Urbaine »**, avec G. RICHARD (MCF en STAPS, Faculté du Sport - Université de Lorraine - Equipe ACCORPS), **Prix « Action émergente » MSH Lorraine**, projet « Institution, Innovation, Changement ».
9. 2011 – **Projet de développement entre l'Union Africaine et l'Amérique Centrale : échanges et amplification des flux, variable climatique, anthropologie culturelle entre les deux continents** », pour l'association « Les trains de la Paix » H. GUEBALOU (Président), créée en 2011 chez Maître BLETOUX (Nancy).

5.4. Projets de recherche déposés mais non sélectionnés

- 2023 : **Appel à Projet de la Fondation Pure Ocean 2024**, "RIP4 2023", intitulé : "Study of the feasibility of eradicating invasive exotic mammals to protect the biodiversity of the passion-clipperton atoll", Anthony TCHEKEMIAN (resp. scientifique), association La Passion Clipperton (structure porteuse), avril 2023.
- 2023 : **Appel à Manifestation d'Intérêt (AMI) de l'Office Français de la Biodiversité (OFB)**, projets de Recherche-Action sur les Espèces Exotiques Envahissantes (EEE), « **Expédition PASSION 2024 : éradication des rats sur l'atoll de Clipperton** », Anthony TCHEKEMIAN (resp. scientifique), La Passion Clipperton (structure porteuse), avril 2023.
- 2019 : **projet de recherche ANR « Te' Anotau Tahito. Antiquité et Temps Anciens, régimes d'historicité et usages du passé entre Méditerranée et Océanie : historiographie, mémoires, identités, environnement »**, Coordinateur Pierre-Olivier HOCHARD (MCF histoire ancienne, univ. Tours, CeThis), durée 42 mois, CES 27 « Culture, créations, patrimoine ».
- 2018 : **projet Horizon 2020 « Risques, infrastructures critiques, résilience »**, avec des collègues Norvégiens (leader), Allemands, Italiens, Espagnols et Croates. Damien SERRE (coordinateur WP4) « **Stratégie de résilience d'infrastructures linéaires (transport) et outils spatiaux d'aide à la décision (SIG et modèles ; SIG participatifs...)** ».

- 2015 : Bonus Qualité Recherche « **Étude du changement climatique à l'échelle de la Polynésie française : de la définition du problème à la mise en œuvre de politiques publiques sur le territoire** », Klervi FUSTEC (porteur de projet), UPF, UMR EIO.
- 2014 : Ministère des Outre-Mer « **Etude du risque ciguatérique auprès des populations humaines et des écosystèmes récifaux en Polynésie française** », Christian JOST (porteur de projet), UPF, UMR EIO.
- 2013 : Fonds Pacifique « **La ciguatéra à Wallis et Futuna : identification, caractérisation et gestion du risques** », Christian JOST (porteur de projet), UPF, UMR EIO.
- 2011-12 « **Etude médico-économique et désertification des campagnes en Lorraine** », pour le Groupement Coopération Sanitaire Télésanté Lorraine (Dir. C. BADINIER).

5.5. Rapports de recherche

2017 – « Recherches sur la préservation et la valorisation du patrimoine linguistique et culturel dans sa diversité en Polynésie française et dans l'Etat du Chiapas », rapport suite à l'obtention du Bonus Qualité Recherche 2016, Responsable du projet M-C. MOREAU (MCF LEA), et membres associés Vahi RICHAUD (MCF Langues polynésiennes) et Anthony TCHEKEMIAN (MCF Géographie), UPF.

Résumé : Nous nous sommes situés dans une double perspective : celle de la sauvegarde de langue par rapport au français et au tahitien, notre questionnement étant né d'une déclaration de l'Unesco de 2008 considérant les langues des Australes comme fortement menacées de disparition. Nous avons mené aussi une approche culturelle et patrimoniale. Cette recherche a porté à la fois sur les politiques éducatives et culturelles en Polynésie française et sur les pratiques culturelles traditionnelles propres aux Australes.

2016 - « Etude pour la commercialisation de la *Caulerpa racemosa* à Tahiti », sous la dir. Arsène STEIN, Directeur des ressources marines et minières, convention n°5058/MRM/DRMM, 5 sept. 2014 entre la DRMM et l'UPF sur la mise en place et l'évaluation technico-économique d'une ferme-pilote de Caulerpes à Tubuai. Rédacteurs de l'approche qualitative du marché, encadrement de stage de deux étudiants de L2 EO (N. CARIOU, V. COCHERIL) pour enquête de terrain sur la commercialisation des algues, UPF, pp. 11-14.

Résumé : Ce projet a consisté à mettre en place une ferme de culture de Caulerpes dans le lagon de Tubuai et à évaluer les paramètres technico-économiques d'une telle infrastructure. Le rapport a pour objectif d'étudier le marché économique de la commercialisation de *Caulerpa racemosa var. turbinata* à Tahiti.

2015 – « Mission scientifique internationale La Passion-Clipperton », rapport du 01 avril au 06 mai 2015 et sur l'île de Clipperton, du 14 au 29 avril 2015, sous le Haut Patronage de Monsieur François HOLLANDE, Président de la République, de Madame George PAU-LANGEVIN, Ministre des outre-mer, avec le soutien de Monsieur le Député Philippe FOLLIOU, UPF/UNC/ULR/UNAM/AFD/MAEDI/MOM. Tahiti, Polynésie française, novembre 2015, 90 p., [URL : https://www.researchgate.net/publication/314313128_MISSION_SCIENTIFIQUE_INTERNATIONAL_-_PASSION_2015_-_CLIPPERTON_-_RAPPORT/citation/download].

Auteurs : JOST C., TCHEKEMIAN A., GRELLIER M. (UPF – UMR EIO), ARAKINO M. (UPF), DUMAS P. (UNC), SOLIS-WEISS V., SANVICENTE AÑORVE, L., LEMUS SANTANA L. (UNAM Mexico), JOST X. (ENSA SupAgro Montpellier), GRAVIER-BONNET N. (Uni. La Réunion), DUCHAUCHOY A. et D. (CPOM).

Résumé : Ce rapport rend compte des opérations réalisées par l'équipe de scientifiques dans le cadre de la mission PASSION 2015 qui s'est déroulée du 01 avril au 06 mai 2015 dont quinze jours (du 14 au 29 avril) sur l'île de La Passion, dite Clipperton, avec l'assistance de la Frégate de surveillance FS 731 PRAIRIAL de la Marine nationale et d'un détachement de l'Armée de terre (RIMaP-P). Ce rapport comprend deux parties : une partie décrivant le contexte et le déroulement de la mission, une seconde, plus scientifique, indiquant les opérations conduites et les premiers résultats d'observations et d'analyse.

2014 - « Recherche de corrélations entre le développement économique et immobilier du littoral et le développement de la ciguatera en Polynésie française », rapport suite à l'obtention du Bonus Qualité Recherche 2013, UPF, UMR EIO, sept. 2014, 4 p.

Résumé : Ce projet propose une analyse des impacts des aménagements (nature et ampleur des travaux, fréquences et impacts sur le récif corallien), à l'échelle locale en vue de préciser les facteurs favorisant l'apparition et le développement de la ciguatera. Cette recherche permet d'améliorer la connaissance sur la diffusion du risque ciguatérique en vue de la prévention des populations en Polynésie française. Ce projet a pu être initié grâce à l'obtention de l'aide octroyée au titre du BQR 2013, d'un montant de 1500,00 euros.

2003 – « Enquêtes dans les institutions et acteurs bénéficiaires des aides du second pilier de la PAC en France », Chercheur contractuel à la Société Française de Réalisation d'Etudes et de Conseil (SOFRECO) à Clichy :

TCHEKEMIAN A., CASALEGNO P. (2004) « Evaluation à mi-parcours portant sur l'application en France du règlement CE n°1257/1999 du Conseil, concernant le soutien au développement rural ». Synthèse générale de la SOFRECO pour le Ministère de l'Agriculture et la Direction Générale de l'Agriculture, Marché CNASEA n°31-02, 165 p.

Résumé : Cette évaluation à mi-parcours porte sur l'application en France du Règlement de Développement Rural. Cette analyse est commanditée par le Ministère de l'Agriculture. Le recueil de données qualitatives et quantitatives permet : d'évaluer les effets des politiques publiques, de comprendre les jeux d'acteurs.

2002 – « Dynamiques territoriales périurbaines et nouvelles fonctionnalités de l'agriculture », Chercheur contractuel INRA-DADP II

TCHEKEMIAN A. (2002) « La demande urbaine de nature, campagne et agriculture dans l'agglomération grenobloise : un nouvel enjeu pour l'agriculture périurbaine ». EPII, CEMAGREF Grenoble, Contrat INRA-DADP Rhône Alpes, 42 p.

Résumé : Quel est l'état de la prise en compte de la demande citadine par les institutions. Le Schéma Directeur de la région urbaine grenobloise ne formule aucune précision sur cette demande de nature. Le cadre de notre analyse s'articule donc autour de deux grands thèmes : la prise en compte de la demande citadine et les réponses qui y sont apportées, puis le rapport des citoyens à la nature, au sens général, dans l'agglomération grenobloise. La population enquêtée est constituée d'institutions de développement et d'aménagement du territoire ainsi que d'institutions d'animation nature.

2001 – « Contribution à l'élaboration de l'Agenda 21 grenoblois », service Environnement, mairie de Grenoble :

TCHEKEMIAN A. (2001) « Elaboration de l'Agenda 21 grenoblois : dépouillement et analyse d'un questionnaire », Service Environnement, mairie de Grenoble, 51 p.

Résumé : Ce travail a été réalisé au cours d'un stage de formation au Service Environnement, rattaché à la Direction des Services d'Aménagement Urbain de la mairie de Grenoble. Nous avons adapté et exploité une méthodologie pour le traitement d'un questionnaire qui permet au service de cerner l'opinion des habitants sur le thème du développement durable à Grenoble. Pour ce faire, nous avons utilisé un logiciel d'analyse de données textuelles (Sphinx Plus²).

1999 : Stage en protection de la nature, d'1 mois, au Parc National de Port-Cros (Hyères) : accueil des visiteurs, communication, écotourisme :

Activités : l'accueil et l'information du public, conduite de visites guidées au fort de l'Estissac et animations de sensibilisation à l'environnement, surveillance et gestion des usages.

1999 : Stage scientifique, d'1 mois, à l'Institut Océanographique Paul Ricard, sous la dir. du Pr. Nardo Vicente (réintroduction de la Grande Nacre - *Pinna nobilis*).

1998 – « Dendrométrie et proposition de gestion d'une forêt périurbaine », Direction de l'Ecologie et des Espaces Verts, mairie de Marseille :

TCHEKEMIAN A. (1998) « Etude et propositions de gestion d'une pinède du massif de l'Etoile », Direction de l'Ecologie et des Espaces Verts, mairie de Marseille, 86 p.

Résumé : L'inventaire des données abiotiques définit un paysage urgonien au climat méditerranéen, dominé par le mistral et très sensible aux incendies. Les données biotiques montrent une flore méditerranéenne, halophile et xérophile, caractérisée par des garrigues à chêne kermès ou à romarin, et quelques pinèdes de pins d'Alep. Une méthode d'échantillonnage par placettes a été menée. Des propositions sylvicoles préconisent quelques mesures administratives, une prévention contre les incendies, mais surtout de favoriser l'évolution de Cabreton vers une chênaie verte.

5.6. Direction de stages, mémoires et codirections de thèse

Etant donné qu'aucun master de géographie ou d'aménagement du territoire ne soit encore proposé à l'UPF, puis qu'il n'y a pas de professeur des universités en la matière, pouvant insuffler la recherche doctorale, il n'est donc pas aisé d'encadrer des mémoires de master et encore moins des thèses. Cependant, j'encadre régulièrement des étudiants inscrits à la préparation aux concours d'enseignement, à l'INSPE de Tahiti, ainsi que des étudiants d'universités extérieures (Caen, Hawaï, Le Mans, Montpellier, Montréal) venus effectuer leurs recherches en Polynésie française. Ainsi, tous niveaux confondus, je dirige et encadre chaque année, depuis l'exercice de ma fonction de MCF, 7 étudiants en moyenne par an.

5.6.1. Encadrement doctoral

Depuis 2024 : Directeur de thèse en biogéographie de Bruno RASMUSSEN, aux côtés de Rodolphe ROUGERIE (co-dir.), MCF au Muséum d'Histoire Naturelle de Paris : « **Etude biogéographique des microlépidoptères des écosystèmes insulaires tropicaux de l'océan Pacifique. Une approche taxonomique pour l'élaboration d'un outil d'évaluation de la restauration écologique en Polynésie française** », sous Convention Industrielle de Formation par la Recherche (CIFRE) avec l'entreprise Aoa Polynesian Forests de Punaauia, Ecole Doctorale du Pacifique, UMR 241 SECOPOL, UPF.

2019-23 : Membre du comité de suivi individuel de thèse de Raihei WHITE, « **Des plantes polynésiennes à usage thérapeutique et cosmétique : recherche d'activités anti-inflammatoire, anti-tumorale et anti-âge cutané** », Encadrement : Taivini TEAI, Maurice WONG, Nelly SCHMITT, Stéphanie SOULET, Tamatoa LEHARTEL, Ecole Doctorale du Pacifique, UMR EIO, UPF, soutenue le 3 février 2023.

2015-19 : Codirecteur de thèse en géographie de Julia HUMLER, sous la dir. du Pr. Christian JOST : « **SIG et énergies renouvelables : Analyse des potentialités et des conditions de diffusions des énergies renouvelables en Polynésie française** », UMR 241 EIO, UPF, non soutenue.

2015-17 : Encadrant de thèse en géographie, de Michel BUHOT (sous la dir. du Pr. C. JOST) : « **Étude comparative des dynamiques touristiques dans l'outre-mer français : les représentations sociales du tourisme dans les espaces insulaires ultra-marins français, clés pour un développement touristique durable (Guadeloupe, Martinique, Nouvelle-Calédonie, Polynésie française, Réunion)** ». Cité dans les « Remerciements » de sa thèse de doctorat, « Comprendre les représentations pour favoriser un développement touristique durable dans trois territoires insulaires ultramarins (Nouvelle-Calédonie, Polynésie française, Réunion) », sous la dir. des Pr. J.-C. GAY et C. JOST, soutenue le 28 juin 2021 à l'Université Côte d'Azur, p. 7, [URL : <https://tel.archives-ouvertes.fr/tel-03358502/>], consulté le 14 septembre 2022.

2013-17 : Encadrant de thèse en géographie, de Marc TARRATS (sous la dir. du Pr. de géographie C. JOST) : « **Stratégies, perceptions et jeux d'acteurs pour une nouvelle Aire Marine Protégée aux îles Marquises. Géopolitique, enjeux et contraintes de création d'un nouveau territoire marin en Polynésie française** », UMR 241 EIO, UPF, non soutenue.

2011-13 : Codirecteur thèse en géographie de Léo CASAGRANDE (sous la dir. M. DESHAIES) : « **Méthodes et outils d'une bonne gouvernance autour d'un projet d'écoquartier : innovation territoriale et Living Lab. Étude comparative de plusieurs écoquartiers européens, participation à un projet de reconversion industrielle en Lorraine et mise en place d'un Living Lab** », département de géographie, LOTERR, Université de Lorraine, codirection cessée suite à l'obtention de mon poste à l'Université de la Polynésie Française.

5.6.2. Encadrement en master

⇒ L'UPF ne propose pas encore de master en géographie et aménagement : il n'est donc pas aisé de diriger des mémoires de master. Cependant, j'encadre régulièrement des étudiants inscrits à la préparation aux concours d'enseignement, à l'INSPE de Tahiti, ainsi que ceux d'universités extérieures (Caen, Hawaï, Le Mans, Montpellier, Montréal) venus effectuer leurs recherches en Polynésie française.

Juin 2022 : Directeur du mémoire de Heipuahi FIU, Master 2 MEEF2 PPE1D, INSPE, Université de Polynésie Française : « Les représentations sociales de la cour de récréation », soutenu le 27 mai 2022, ESPE, UPF.

Juin 2022 : membre du jury de soutenance du mémoire de Hinarava GARIKI, Master 2 MEEF1 PPE1D, INSPE, Université de Polynésie Française : « La bienveillance au travers des pratiques enseignantes », sous la dir de P. Favro, soutenu le 27 mai 2022, ESPE, UPF.

Juin 2021 : Directeur de stage de Moekore ESTALL, Master 2 MEEF2, ESPE, Université de Polynésie Française : « Etude du développement agricole et rural en Polynésie française : analyse de données quantitatives et qualitatives », du 1^{er} juin au 30 juillet 2021, ESPE, UPF.

2020-21 : Directeur du mémoire de Heipuahi FIU, Master 1 MEEF1 PPE1D, ESPE, Université de Polynésie Française : « Les représentations sociales de la cour de récréation », soutenu le 19 mai 2021, ESPE, UPF.

2020-21 : membre du jury du mémoire de Ariifano TAMAHAHE, Master 2 MEEF2, ESPE, Université de Polynésie Française (sous la dir. de Yann Rival, MCF économie et gestion) : « Le numérique et l'innovation pédagogique en faveur des apprentissages : une pratique innovante repose-t-elle sur une méthodologie de conduite du changement pour favoriser les enseignements ? », soutenu le 19 mai 2021, ESPE, UPF.

2020 : Directeur du stage d'Anne-Mathilde CORNEC, Master 2 Droit des affaires, Université de Polynésie Française : « Jardin partagé du campus de l'UPF : entretiens, étude de faisabilité, propositions d'aménagement, campus ouvert (PRU du quartier Outumaoro) », du 15 juillet au 18 août 2020, UMR 241 EIO, UPF.

2020 : Codirecteur du stage de Léo GOURRET, Master 2A Géographie, parcours Environnement, Aménagement et Développement, Université de Caen Normandie : « La diversité variétale des taros cultivés et consommés à Tairapu », Tamatoa BAMBRIDGE, dir. de recherche au CRIOBE, UMR 241 EIO, du 6 avril 2020 au 6 août 2020.

2020 : Directeur du stage d'Anne-Mathilde CORNEC, Master 1 de Droit des affaires, Université de Polynésie Française : « Le Projet de Rénovation Urbain du quartier Outumaoro et le développement de l'agriculture urbaine, dans la commune de Punaauia : campus ouvert et jardins partagés », avec Pr. J-P Pastorel, du 3 au 28 février 2020, Mairie de Punaauia, UMR 241 EIO, UPF.

2018-19 : Directeur du stage de Juliette KIFFER, 3^{ème} année de médecine, parcours d'initiation à la recherche des études de santé, Université de Bordeaux : « Le développement de l'alimentation en circuit court, en réponse à celui de l'obésité et du diabète sur l'île de Tahiti », UMR 241 EIO, du 29 juillet au 26 août 2019, UPF.

2019 : Directeur du stage de Marianna ROPATI, Master 1 MEEF Histoire-Géographie, UPF : « Etude du développement rural à Moorea, Rangiroa et aux Marquises », UMR 241 EIO, du 27 mai au 26 juillet 2019, UPF.

2019 : Codirecteur du mémoire de 6 étudiants de l'Université du Québec à Montréal (UQAM), Mélissa BALIC, Kenny FALLAH, Alexis BOULAY-COTE, Noémie FORTIN, Jean-David GERMAIN, Manoarii Paul AH-MIN, en 4^e session du baccalauréat d'urbanisme, à l'Université du Québec à Montréal (UQAM), pour leur projet terminal : « Un projet d'aménagement opérationnel : le village Tahitien à Punaauia (diagnostic, conception et composition, évaluation et développement) », avec Priscilla ANANIAN (dir.), Professeure au Département d'études urbaines et touristiques, Ecole des sciences de la gestion à l'UQAM, UMR 241 EIO, du 20 mai 2019 au 27 juin 2019, UPF.

2018 : Directeur du stage de Hinanui CASENAZ, Master 1 MEEF Histoire-Géographie, UPF : « Les figures de l'agriculture en Polynésie française : l'agri-tourisme, l'agri-ressource, l'agri-nature et l'agri patrimoine », UMR 241 EIO, du 15 septembre au 31 décembre 2018, UPF.

2018 : Directeur du stage de Hereiti TETUANUI, Master 1 MEEF Histoire-Géographie, UPF : « Les jardins partagés sur l'île de Tahiti », UMR 241 EIO, du 15 septembre au 31 octobre 2018, UPF.

2017-18 : Codirecteur du mémoire de Soumia KADOUCI, Master 1 « Gestion des territoires et développement local », Le Mans université : « Etude du développement rural et du rôle des acteurs polynésiens dans la valorisation des ressources territoriales », avec Frédéric FORTUNEL (MCF), Le Mans université, soutenu le 17 septembre 2018, 69 p.

2017-18 : Codirecteur du mémoire de Maeava ICENTILAI, Master 1 Gestion des catastrophes et des risques naturels, de Montpellier III : « Le risque cyclonique à Tahiti : quelle gestion ? », sous la Dir. de Tony REY (MCF HDR) Université Paul-Valéry, Montpellier III, soutenu le 13 juin 2018, 91 p.

2017-18 : Codirecteur du mémoire de Jennifer Vehia WHEELER, "Climate change, watershed management, and resiliency to flooding: a case study of Papeno'o Valley, Tahiti Nui (French Polynesia)", degré de maîtrise en études des îles du Pacifique de l'Université d'Hawaï, sous la direction du Professeur Luciano MINERBI, thèse soumise à la division des études supérieures de l'Université d'Hawaï, à Māoa, soutenue le 03 avril 2018 à l'Université d'Hawaï, 101 p.

2016-17 : Directeur de mémoire Master 2 Recherche « Langues, Cultures, Sociétés en Océanie » (UPF), de TAEREA Nohorai : « *Les perceptions et les représentations des risques d'origines géologiques et climatiques sur l'île de Moorea : études des demandes sociales et des réponses d'acteurs* », UPF : mémoire non soutenu.

2016-17 : membre du jury lors de la soutenance du mémoire de Yuna Meloche, Master 2 MEEF 4, ESPE-UPF : « *Le concours de mister Tahiti : une mise en scène du masculin en Polynésie française aujourd'hui* », sous la dir. du Pr. Bruno Saura, soutenu le 18 mai 2017.

2015-16 : Directeur mémoire Master 2 MEEF 4, parcours Métiers de la Formation, de la Médiation et de la Culture (ESPE) de Yuna MELOCHE : « *La médiation culturelle à Tahiti : nouvelle acculturation ou aide à la réappropriation culturelle ?* », avec la co-direction de Mme Anita LARGOUET (Dir. de la BU UPF), UPF : mémoire non soutenu.

2014-15 : Codirecteur mémoire Master 2 Recherche LCSO (UPF) de Michel BUHOT (avec le Pr. de géographie C. JOST) : « *Le tourisme de luxe en Polynésie française : enjeux et contraintes de développement durable. Étude des représentations sociales de la population et comparaison avec les destinations concurrentes* », soutenu le 18 juin 2015, UPF.

2014-15 : Codirecteur mémoire Master 2 ESPE (UPF) d'Adélaïde DEPRAETERE (avec C. GENDRON, PRAG Géographie) : « *Enseigner un espace productif à dominante industrielle au collège en classe de troisième* », soutenu le 03 juin 2015, UPF.

2014-15 : Codirecteur mémoire Master 2 ESPE (UPF) de Maxime XHAARD (avec N. MARCHAND, PRAG Géographie) : « *Enseigner la géographie en classe de 2^{de} Bac. Professionnel : Nourrir les hommes, l'accès à la ressource alimentaire en Polynésie Française et dans le monde* », soutenu le 22 juin 2015.

2013-14 : Codirecteur mémoire Master 2 Recherche LCSO (UPF) de Murielle FOUGEROUSSE (avec le Pr. de géographie C. JOST) : « *L'urbanisation d'une ville relais en Polynésie Française : mise en œuvre d'un développement raisonné pour la ville-centre de Taravao sur Tahiti* », mémoire de Master 2 Recherche LCSO, soutenu en juin 2014, UPF.

2013-14 : Codirecteur mémoire Master 2 Recherche Langues, Cultures, Sociétés en Océanie (UPF) de V. MARIEL (avec le Pr. de géographie C. JOST) : « *Etude sur les perceptions et représentations du risque Ciguatera en PF. Mise en place et analyse d'une étude qualitative pour la compréhension du risque, les adaptations et stratégies locales, savoirs endémiques des populations* », mémoire Master 2 Recherche LCSO, soutenu en juin 2014, UPF.

2013-14 : Codirecteur mémoire M2 Ecosystèmes Insulaires Océaniques (UPF) d'Isabelle SCHILDT (avec le Pr. de géographie C. JOST) : « *Recherche de corrélations entre l'anthropisation des géosystèmes insulaires en Polynésie française et l'apparition et le développement de la Ciguatera* », mémoire Master 2 Recherche EIO, soutenu en juin 2014, UPF.

2012-13 : Directeur mémoire Master 2 « Aménagement du Territoire Reconversion et Risque » (AT2R), Arnaud THEOBALD : « Approche typologique des espaces publics de Metz », C. SOUCAT, directeur du service Urbanisme à la mairie de Metz (6 mois), soutenu en juillet 2013, LOTERR, Université de Lorraine.

2012-13 : Directeur mémoire Master 1 AT2R, Julien THIRIET : « Etudes d'opportunités pour la création d'un gymnase intercommunal pour la CODECOM de la Saulx et du Perthois. Recensement des installations sportives et de leurs utilisateurs : besoins et perspectives pour le territoire de la Communauté de Communes de la Saulx et du Perthois », Thierry HUSSON, directeur général des services, Communauté de Communes de la Saulx et du Perthois (4 mois), soutenu en juillet 2013, LOTERR, Université de Lorraine.

2012-13 : Directeur mémoire Master 1 AT2R, Jean-Pascal EVROT : « Mise en place d'un questionnaire de satisfaction en vue de la démarche ISO 901 du service Parcs et Jardins de la Ville de Nancy », S. HARTER, service Parcs et Jardins à la mairie de Nancy (3 mois), soutenu en juin 2013, LOTERR, UL.

2011-12 : Directeur recherche Master 2 « Paysage, Patrimoine, et Contraintes Naturelles » (PPCN), Aline LANGARD : « Accessibilité à l'offre de soins en Lorraine. Une organisation territoriale perfectible », soutenu en septembre 2012, LOTERR, Université Lorraine.

2010-11 : Directeur recherche Master 2 PPCN, Léo CASAGRANDE : « Gouvernance, innovation territoriale, aménagements et développement durable : essai méthodologique pour un développement durable, économiquement sain, socialement équitable et au service de l'intérêt général pour les territoires de demain », soutenu en juillet 2011, LOTERR, Université Lorraine.

2010-11 : Directeur recherche Master 1 PPCN, Aline LANGARD : « Le train de la paix : état des lieux pour la réalisation d'un projet de développement entre l'Union Africaine et l'Amérique du Sud », département de géographie, LOTERR, Université de Lorraine.

5.6.3. Encadrement en licence

⇒ A ces encadrements s'ajoutent également ceux de mémoires et de stages en Licence 2^{ème} et 3^{ème} année de géographie et d'histoire, soit un total de 49 étudiants (entre 2012 et 2023) ; ce qui représente une moyenne de 7 étudiants suivis par an, tous niveaux confondus.

2024 : Tuteur de stage de Tehani EHRHARDT, Licence 3 de Biologie, UPF : « Détermination et reconnaissance de taxa collectés sur l'atoll de La Passion-Clipperton en janvier 2024 », UMR 241 SECOPOL, du 1^{er} au 31 octobre 2024.

2024 : Tuteur de stage de Hawaïki REZELMAN, L2 Géographie, UPF : « Découverte du métier d'enseignant chercheur à l'Université de la Polynésie française », UMR 241 EIO, du 1^{er} au 31 mars 2024.

2024 : Tuteur de stage de Anaki NORDMAN, L2 Géographie, UPF : « Découverte du métier d'enseignant chercheur à l'Université de la Polynésie française », UMR 241 EIO, du 1^{er} au 28 février 2024.

2023 : Tuteur de stage de Andréa HOUDRY, L2 Géographie, UPF : « Découverte du métier d'enseignant chercheur à l'Université de la Polynésie française », UMR 241 EIO, du 1^{er} au 31 octobre 2023.

2023 : Tuteur de stage de Ambre BONNET, L2 Géographie, UPF : « Le développement agricole en Polynésie française », UMR 241 EIO, du 30 janvier au 10 février 2023.

2023 : Tuteur de stage de Temanuura PAMBRUN, L2 Histoire, UPF : « Le développement de l'obésité en Polynésie française », UMR 241 EIO, du 12 décembre 2022 au 13 janvier 2023.

2022 : Tuteur de stage de Natapu HURIA, L2 Géographie, UPF : « Les apports des jardins partagés de Tahiti », UMR 241 EIO, du 25 avril au 25 mai 2022.

2021 : Tuteur de stage de Quentin MORENO et de Torea TUROA, L2 Géographie, UPF : « Entretien auprès des membres de l'association du quartier Te mau a'a no Mama'o Aivi, et son jardin d'insertion, à Papeete », UMR 241 EIO, du 5 au 16 avril 2021.

2021 : Directeur du stage de Christophe TEANO, L3 Géographie, UPF : « Cartographie : géoréférencement et délimitation communal, sémiologie graphique sous ArcGis, Illustrator, Photoshop », UMR 241 EIO, du 5 au 16 avril 2021.

2021 : Tuteur de stage de Juliette D'ANNA, L2 Economie, UPF : « Etude du développement économique au travers des politiques agricoles en Polynésie française », UMR 241 EIO, du 29 mars au 9 avril 2021.

2020 : Directeur du stage d'Edgar BOISSET, L2 Géographie et aménagement, UPF : « Politique publique de l'habitat en Polynésie française », Emmanuelle THENOT, Directrice de la délégation à l'habitat et à la ville (tutrice), Papeete, du 18 au 31 janvier 2021.

2020 : Directeur du stage de Turerematuura JORDAN, L2 Géographie et aménagement, UPF : « Gestion des dossiers urbanisme à l'Office Polynésienne de l'Habitat », Marc BOUTEAU, Chef du service urbanisme, mairie de Huahine (tuteur), du 4 au 18 janvier 2021 ; « Service d'urbanisme : connaissance de la réglementation en Polynésie française (PRU, PGA) », Herenui LILI, Chef de service, mairie de Papeete (tutrice), du 21 au 31 décembre 2020.

2020 : Tuteur du stage de Juliette D'ANNA, L2 Histoire, UPF : « Etude sur le développement de l'agriculture urbaine à Tahiti : recherche bibliographique et réalisation d'entretiens semi-directifs sur le thème des jardins collectifs dans l'agglomération de Papeete », UMR 241 EIO, du 21 décembre 2020 au 22 janvier 2021.

2020 : Directeur du stage de Moerani TETO, L3 Géographie et aménagement, UPF : « Service de l'urbanisme : traitement des demandes de permis selon le code de l'aménagement de la Polynésie française », Weena POTIER, responsable de l'antenne Tairapu de Taravao (tutrice), du 13 janvier au 24 janvier 2020, soutenu le 15 février 2020.

2020 : Directeur du stage de Alexandra DEANE, L3 Géographie et aménagement, UPF : « Métier de professeur des écoles : identifier et connaître les objectifs pédagogiques mis en place dans l'école primaire d'Ahototeina de Teahupoo », Maui MAAMAATUAIAHUTAPU, enseignant (tuteur), du 13 au 24 janvier 2020, soutenu le 15 février 2020.

2020 : Directeur du stage de Tauhere TAMAITIORE, L3 Géographie et aménagement, UPF : « Initiation à l'enseignement en classe : observation, fonctionnement, préparation et prise en main d'un groupe d'élève à l'école élémentaire Taharuu de Papara », Jemmina SWAPP, PE (tutrice), du 13 au 24 janvier 2020, soutenu le 15 février 2020.

2020 : Directeur du stage de Hoani FAITO, L3 Géographie et aménagement, UPF : « Adressage et cartographie : chiffrer le nombre de domiciles et de chemins et mise à jour du site Web et des collectes de données de l'entreprise RepéRea », Javan TEUHI, gérant (tuteur), du 6 au 24 janvier 2020, soutenu le 15 février 2020.

2020 : Directeur du stage de Tiffany TUTAVAE, L3 Géographie et aménagement, UPF : « Enseignement et préparation de séances de cours à l'école Ohiteitei de Taravao », Hina BRANELLEC, PE maître formateur (tutrice), du 13 au 24 janvier 2020, soutenu le 15 février 2020.

2020 : Directeur du stage de Laurent TARAHU, L3 Géographie et aménagement, UPF : « Agriculture urbaine à Faa'a et développement d'un jardin partagé à la résidence sociale Motio », Maryam Utia Présidente de l'association Bio Tupuna et Nohoarii MERETA Vice-président (tuteurs), du 13 au 24 janvier 2020, soutenu le 15 février 2020.

2020 : Directeur du stage de Yee Gniuk-Tai APEANG, L3 Géographie et aménagement, UPF : « Service de l'urbanisme : analyse de dossiers de permis de construction » », Virginia POU, instructrice des autorisations d'urbanisme à Mahina (tutrice), du 16 au 27 décembre 2019, soutenu le 15 février 2020.

2019 : Tuteur du stage de Ilona BENNETT, L3 Géographie et aménagement, UPF : « Le métier de chercheur : stage de découverte en géographie au sein de l'UMR 241 EIO », UE 5.5 « Préprofessionnalisation », du 03 au 14 décembre 2018, soutenu le 12 février 2019, UPF, 12 p.

2018 : Tuteur du stage de Ilona BENNETT, L3 Géographie et aménagement, UPF : « Le développement agricole en Polynésie française : l'agriculture raisonnée et biologique à Moorea et la production viticole à Rangiroa », UMR 241 EIO, du 01 octobre au 14 décembre 2018, soutenu le 30 janvier 2018, UPF.

2018 : Directeur du mémoire de Heitiare TEAUNA (L3 GEOTIARE - UPF) : « Transport rénovation urbaine et développement durable », soutenu en juin 2018, 23 p.

2018 : Directeur du mémoire de Heitea TERAIAMANO (L3 GEOTIARE - UPF) : « Mutations et aménagements des friches du Centre d'Expérimentation du Pacifique », soutenu en juin 2018, UPF.

2018 : Directeur du mémoire de Teonoui O Tiu TEIKIOTIU (L3 GEOTIARE - UPF) : « L'Université de la Polynésie Française, une ambition d'écocampus », soutenu en juin 2018, UPF.

2018 : Tuteur du mémoire d'Arava DROLLET (L3 GEOTIARE - UPF) : « Les conflits autour du développement des parcs éoliens en France », soutenu en juin 2018, UPF.

2018 : Tuteur du mémoire de Tekura AUNOA (L3 GEOTIARE - UPF) : « Évolution contemporaine des relations sociétés-environnement : la prise en compte du développement des territoires ruraux par les acteurs polynésiens », soutenu en juin 2018, 23 p.

2018 : Tuteur du mémoire de Hereiti TETUANUI (L3 GEOTIARE - UPF) : « Des formes d'agricultures urbaines au travers des jardins partagés en Polynésie française », soutenu en avril 2018, UPF.

2018 : Directeur et tuteur du mémoire de Vaiva TETUAMANUHIRI (L3 GEOTIARE - UPF) : « Le Pihiti (*Vini ultramarina*), la perruche bleue endémique de Polynésie française : quels sont liens passés, présents, entre l'oiseau et la société polynésienne dans sa diversité », soutenu en avril 2018, UMR EIO, UPF.

2018 : Directeur du mémoire d'Anaho GENDRON (L3 GEOTIARE - UPF) : « Le développement rural de la vallée d'Opunohu sise dans la commune de Papetoai à Moorea », soutenu en avril 2018, UMR EIO, UPF.

2018 : Directeur du mémoire de Tereiga HAUATA (L3 GEOTIARE - UPF) : « La Grande Distribution en Polynésie française et le développement durable. N'y-a-t-il pas de paradoxe à associer la fonction commerciale à la notion de développement durable ? », soutenu en avril 2018, UMR EIO, UPF.

2018 : Directeur du mémoire de Vaihei TARATI (L3 GEOTIARE - UPF) : « Les petits états insulaires du Pacifique dans la mondialisation, approche géohistorique », soutenu en avril 2018, UMR EIO, UPF.

2018 : Directeur du mémoire de Frédéric DUMONT (L3 GEOTIARE - UPF) : « Représenter le Pacifique », soutenu en avril 2018, UMR EIO, UPF.

2018 : Directeur du mémoire de Mariana ROPATI (L3 GEOTIARE - UPF) : « Agriculture biologique et raisonnée : vers quelles pratiques s'engage-t-on, pour quels résultats ? Études de cas en Polynésie française », soutenu en avril 2018, UMR EIO, UPF.

2017-18 : Directeur du stage d'Arthur POINTIS, L3 Géographie et aménagement, UPF : « Les fonctions de la Direction des Affaires Foncières, en Polynésie française », du 26 février au 8 avril 2018, FARDIN Vanina (Chef de division, maître de stage), soutenu en avril 2018, UPF.

2018 : Directeur du stage de Sylvaine MUTONI, L3 Géographie et aménagement, UPF : « Comment l'immersion au sein d'un établissement scolaire peut se révéler instructive et comment appréhender chaque étape du parcours d'un professeur d'histoire géographique », du 26 février au 8 avril 2018, M. MARLIN Vanina (Dir. d'école, maître de stage), UPF.

2018 : Directeur du stage de Arava DROLLET, L3 Géographie et aménagement, UPF : « Recensement et interprétation des événements de fortes houles en Polynésie Française de 2002 à aujourd'hui », du 09 au 20 octobre, LAURENT Victoire (Responsable du service d'études et de climatologie, maître de stage), Direction Interrégionale de Météo France en Polynésie Française, Faa'a (Tahiti), soutenu en octobre 2017, UPF.

2018 : Directeur du stage de AUNOA Tekura, L3 Géographie et aménagement, UPF : « Apprentissage du Système informatique de géographie, au sein de la Direction des affaires foncières », du 09 au 20 octobre, ARAKINO Manuia (Chef de la cellule valorisation du domaine, maître de stage), Direction des Affaires Foncières, Papeete (Tahiti), soutenu en octobre 2017, UPF.

2018 : Directeur du stage de DUMONT Frédéric, L3 Géographie et aménagement, UPF : « Usages des parcelles cadastrales de la commune de Papeete. Dans quelle mesure les outils informatiques géographiques tels que les SIG nous permettent-ils de définir l'usage d'une parcelle cadastrale ? », du 02 au 20 octobre, AMARY Alexandre (Géomaticien, maître de stage), Direction des Affaires Foncières, Papeete (Tahiti), soutenu en octobre 2017, UPF.

2018 : Directeur du stage de GENDRON Anaho, L3 Géographie et aménagement, UPF : « Les outils d'aménagement du territoire, d'urbanisme et du foncier à la Direction de l'Aménagement et du Développement Durable, mairie de Afareaitu, à Moorea », du 02 au 20 octobre, CABRAL Tirua (Secrétaire de Direction, maître de stage), Direction de l'Aménagement et du Développement Durable, Moorea, soutenu en octobre 2017, UPF.

2018 : Directeur du stage de HAUATA Tereiga, L3 Géographie et aménagement, UPF : « Etude de marché sur la mise en place de pièges à sédiments », du 09 au 27 octobre, VIVIER Romain (Directeur, maître de stage), Fenua Environnement, Faa'a (Tahiti), soutenu en octobre 2017, UPF.

2018 : Directeur du stage de LAUGHLIN Ranitea, L3 Géographie et aménagement, UPF : « Enseigner le 'ori tahiti : des revendications identitaires au renouveau culturel, littéraire et artistique », du 02 au 20 octobre, TAEA Poerava (Enseignante 'Ori Tahiti, maître de stage), l'Ecole de danse Manohiva, Papeete (Tahiti), soutenu en octobre 2017, UPF.

2018 : Directeur du stage de ROPATI Mariana, L3 Géographie et aménagement : « Enseigner dans le secondaire : observation et pratique à l'école élémentaire publique de PIAFAU à Faa'a », du 09 au 20 octobre, VAN BASTOLAER Ilma (Directrice, maître de stage), école élémentaire publique de PIAFAU, Faa'a (Tahiti), soutenu en octobre 2017, UPF.

2018 : Directeur du stage de TARATI Vaihei, L3 Géographie et aménagement, UPF : « Le métier de professeur des écoles dans le primaire. Qu'attendons d'un futur professeur des écoles ? », du 09 au 20 octobre, Heipua BROTHERS (Directrice, enseignante, maître de stage), Groupe Scolaire de Tevaitoa, Tumaraa, Raiatea, soutenu en octobre 2017, UPF.

2018 : Directeur du stage de TEAUNA Heitiare, L3 Géographie et aménagement, UPF : « Comment fonctionne le Plan de Prévention des risques naturels en Polynésie : application, règlementation, étude de terrain et cartographie ? », 09 au 20 octobre, Dominique TARDY (Chargé du PPR, maître de stage), Service de l'urbanisme, Papeete (Tahiti), soutenu en octobre 2017, UPF.

2018 : Directeur du stage de TEIKIOTIU Teonoui O Tiu, L3 Géographie et aménagement, UPF : « Direction de l'Environnement aux Tuamotu : protection et gestion de l'environnement, classification environnementale et sensibilisation par l'éducation », du 09 au 20 octobre, Alexandre VERHOEST (Chef de projet, maître de stage), DIREN, Fakarava (Tuamotu), soutenu en octobre 2017, UPF.

2018 : Directeur du stage de TERAIAMANO Heitea, L3 Géographie et aménagement, UPF : « Qu'est-ce qu'un bon professeur des écoles, dans l'enseignement du premier degré : écoles maternelle et élémentaire », du 09 au 20 octobre, LEHARTEL Christelle (Directrice de l'école maternelle, maître de stage), groupe scolaire de Taharuu, Papara (Tahiti), soutenu en octobre 2017, 29 p.
2018: Directeur du stage de TETUAMANUHIRI Vaiva, L3 Géographie et aménagement, UPF : « Enseigner en école élémentaire : la classe de CM2 du groupe scolaire publique de Avera de Faaroa », du 09 au 20 octobre, Henri TAPEA (Enseignant, maître de stage), Groupe scolaire Avera – Faaroa (Raiatea), soutenu en octobre 2017, UPF.

2018 : Directeur du stage de TUUA Hainarii, L3 Géographie et aménagement, UPF : « Croissance urbaine et milieu naturel insulaire. Les effets de l'urbanisation sur l'écosystème terrestre et maritime dans la commune de Punaauia », du 08 au 22 octobre, VIVIER Romain (Directeur, maître de stage), Fenua Environnement, Faa'a (Tahiti), soutenu en octobre 2017, UPF.

2018 : Directeur du stage de TETUANUI Hereiti, L3 Géographie et aménagement, UPF : « SIG et cartographique des réseaux électriques : mise en application par une mise à jour de plans au sein de l'entreprise Electricité de Tahiti », du 02 au 20 octobre, Julia HUMLER (Responsable cellule suivi du patrimoine, maître de stage), Electricité De Tahiti, Faa'a.

2017 : Directeur du stage de Soumia KADOUCI, L3 Géographie et aménagement, UMR EIO, UPF : « Traitement de données géolocalisées en vue de la réalisation d'une cartographie des restes sur l'atoll de Clipperton », du 03 juin au 31 août.

2017 : Directeur du stage de Gisèle TETAUIRA, L3 Environnements Océaniques : « Valorisation de la mission scientifique "Les 7 thèmes capitaux du 'Ura, à Rimatara en avril 2017" : montage d'un reportage photos et vidéos, à l'aide du logiciel VideoPad », du 29 mai au 28 juillet, UMR 241 EIO, UPF.

2016 : Directeur de stage de Soumia KADOUCI, L3 Géographie (UPF) : « Valorisation du sentier de découverte de l'exploitation du Lycée agricole de Moorea : projet de développement écotouristique et culturel sur la vallée d'Ophunohu, dans le cadre du projet Integre », M. Gérald Huet, Directeur d'exploitation au Lycée agricole, du 02 mai au 03 juin 2016.

2016 : Directeur d'étude, « Approche qualitative de l'étude pour la commercialisation de la Caulerpa racemosa à Tahiti » : encadrement de stage de deux étudiants de L2 EO (N. CARIOU, V. COCHERIL) pour enquête de terrain sur la commercialisation des algues, sous la dir. Arsène STEIN, Directeur des ressources marines et minières. Convention n°5058/MRM/DRMM, 05 sept. 2014 entre la DRMM et l'UPF sur la mise en place et l'évaluation technico-économique d'une ferme-pilote de Caulerpes à Tubuai, UPF.

2012 : Tuteur de stages DU « Métier des Territoires et du Paysage » (METERPA) à la mairie de Docelles : « Embellissement de Docelles cité du papier : requalification et valorisation des entrées de ville, espaces publics et du patrimoine » (6 mois), LOTERR, Université Lorraine.

6. Informations complémentaires

6.1. Formations professionnelles

- 19-20 janvier 2022 : **Formation « Recyclage des membres du CHSCT »** Conform CHSCT Faa'a (16 h) - UPF.
- 17-20 janvier 2022 : **Séminaire « Hybridation et formations »**, pôle TICE - UPF (26 h) – UPF.
- 14 décembre 2017 : **Redynamisation et identification du projet professionnel** – UPF (8 h) – UPF.
- 2-16 mai 2017 : **Outils bureautiques Office 2010** : mise en forme, mode plan, graphique simple, tableau croisé dynamique - UPF (16 h).
- 4 mai 2017 : **Accompagnement et dynamisation des étudiants en difficulté**, module « estime de soi et communication » - UPF (8 h).
- 20-21 mars 2017 : **Préventions et secours civiques niveau 1** - UPF (16 h).
- 31 janvier 2017 : **Lutte contre les feux** : prévention, moyens de lutte, évacuation - Conform CHSCT Faa'a (4h).

6.2. Outils informatiques

- **SIG** : Map Info, Arc view, QGis...
- **Téledétections** (Idrisi, Er-mapper) : Auto Cad
- **Bureautiques** (sous Linux, MacOS, Windows) : Word, PowerPoint, Open Office, Excel, Photoshop...
- **Enquêtes et analyses textuelles** : Sphinx Plus², Alceste.

6.3. Langues étrangères

Anglais : scientifique

Espagnol, Arabe, Arménien : notions perfectibles

6.4. Autres diplômes et compétences

- Depuis 2023 - **Représentant syndical SNALC - Syndicat National des Lycées, Collèges, écoles et du supérieur** (n°70059) sur l'ensemble de la Polynésie française (S1)
- 2022 - Formation pour l'obtention du **Brevet Professionnel Polynésien d'Edicateur Sportif (BPPES)** : validation de l'**UC1 « Contribuer au fonctionnement de la structure »** ; **UC2 « Conduire un projet d'action »** ; **UC3 « Préparer une action d'animation »**
- 2022 - **Brevet Fédéral 3 : enseignant bénévole de la Fédération Polynésienne de Judo**
- 2020 - **Attestation de compétence technique CHSCT « fonction publique d'Etat »**
- 2017 - **Prévention et Secours Civique de niveau 1 (PSC 1)**
- 2017 - **Attestation de compétence technique « Lutte contre le feu »**
- 1998 - **Brevet de Prévention des Incendies de Forêts Méditerranéennes** – Ecole d'Application de Sécurité Civile de VALABRE
- 1997 - **Diplôme d'Edicateur Fédéral de Rugby (Drôme)**

6.5. Activités extra-universitaires

- 2022 - 24 : **Sélection aux Jeux du Pacifique 2023 et 2024 : athlète polynésien pour la Fédération Internationale de Judo - sénior (-60 kg),**
- 2022 : **Champion de Polynésie française (-60kg)**
- 2021 : **Vice-champion de Polynésie française (-66kg),**
- 2022 : **Enseignant bénévole auprès de la « section sportive »** aux côtés de Nicolas Tivant professeur au club Tefana Judo Jujitsu.
- 2022 : Obtention du **Brevet Fédéral d'Enseignement Bénévole de judo (BF3).**
- Depuis 2021 : **Membre actif et responsable scientifique de l'association loi 1901, « La Passion-Clipperton »** (SIREN : 892880386 ; siège social : 17480 Le Château d'Oléron) : développement et protection de l'île de Clipperton et de sa ZEE.
- 2016 - 17 : **Professeur de judo au « Kodokan Judo club Punaauia »**, catégorie « jeunes ».

- 2015 - 17 : **Membre actif de l'ONG « Clipperton - Projets d'Outre-Mer »** (SIREN : 527885206 ; siège social : 57680 Corny-sur-Moselle), reconnue « organisme d'Intérêt général pour ses actions et contributions dans le domaine de la science et de l'environnement ».
- 2014 : **Vice-champion de Polynésie** française en individuel et par équipe (-66 kg),
- 2013 - 16 : **Professeur au « Kodokan Judo club Punaauia »**, poussins à séniors.
- 2011 - 12 : **Agent d'accueil des délégations et des officiels** aux **Championnats du Monde de judo**, Paris (FFJ) et du **Tournoi International Paris-Bercy**.
- 2010 - 13 : **Professeur de Judo** auprès d'enfants en situation de handicap, Ecole Marcel Leroy de Nancy, Mairie de Nancy (100 h).
- 2009 et 2011 : **Qualifications aux Championnats de France de Judo entreprise**, sénior, -66 kg (INJ-Paris, déc 2009 et juin 2011),
- 2008 - 09 : **Professeur au « Judo club de Montbonnot »** (Isère), de poussins à benjamins (45 h).
- 2007 - 08 : **Professeur remplaçant de judo/jujitsu** au club « Vercors Judo », de poussins à seniors (270 h).
- 1999 - 00 : **Stagiaire en communication** au **Parc National de Port-Cros et Porquerolles** (1 mois) : accueil, information, animation.
- 1986 - 89 : **Scoutisme** – éclaireur au Scouts Libres de Valence – Troupe Léonidas (second patrouille).

6.6. Séjours scientifiques et culturels

- **Archipels de la Société (2017)** : Tetiaroa.
- **Archipels des Australes (2017)** : Rimatarua, Tubuai, Rurutu, Raivavae.
- **Nouvelle-Zélande (2016)** : Auckland, Waitomo, Tongariro, Napier, Taupo, Rotorua, Tauranga.
- **Etats-Unis (2015)** : Californie : Los Angeles.
- **Clipperton (2015, 2024)** : atoll de la Passion (océan Pacifique nord-oriental).
- **Archipels de la Société (2014)** : Raiatea, Tahaa, Bora-Bora, Maupiti.
- **Archipel des Marquises (2014)** : Hiva Oa, Tahuata.
- **Etats-Unis (2014)** : Hawaii - Big Island (Kona, Hilo), Oahu (Honolulu).
- **Archipels de la Société (2013)** : Tahiti, Moorea.
- **Turquie (2012)** : Antalya, Kemer.
- **Espagne (2012)** : Ibiza, Sant Antoni, Sant Eulària des Riu, Eivissa, Sant Francesc de S'Estany, Portinatx.
- **Etats-Unis (2011)** : New York, Washington, Buffalo, Leesburg, Philadelphie, Baltimore.
- **Italie (2011)** : Trieste. Allemagne - Saxe (2011) : Chemnitz, Freiberg, Dresde, Bautzen.
- **République Tchèque (2011)** : Prague, Litomeřice, Terezin, Pilzn, Karlovy Vary. **Angleterre (2010)** : Newcastle, Durham, York, Woodlands, Bradford, Haworth, Lake District, Blanchland.
- **Pays Baltes (2010)** : **Lettonie** (Liepaja, Riga), **Estonie** (Tallinn), **Lituanie** (Zagare).
- **Thaïlande (2010)** : Bangkok, Phuket, Koh Phi Phi.
- **Japon (2009)** : Tokyo, Kyoto, Nara, Tenri.
- **Chine du Sud (2009)** : Hong Kong.
- **Canada (2008)** : Rimouski, Québec.
- **Grèce (2008)** : Athènes.
- **Espagne (2007)** : Barcelone, Saragosse.
- **Portugal (2006)** : Lisbonne.
- **Angleterre (2006)** : Londres.
- **République Tchèque (2004)** : Prague.
- **Brésil (2003)** : Sao Paulo.
- **Turquie (1998)** : Istanbul.
- **Tunisie (1997)** : Kaserine, Tozer, Tunis.

6.7. Centres d'intérêt

- **Passions** : aquariophilie, botanique, entomologie.

- **Rugby** : 4 ans au poste de talonneur : 1 an junior « Crabos », 3 ans sénior niveau Honneur ; Diplôme d'Eduteur Fédéral - 1^{er} cycle.
- **Judo** : 2^{ème} dan – compétiteur – athlète pour la Fédération Polynésienne de judo (qualifié aux Jeux du Pacifique 2023 et 2024).